

ZMIANY:

2020-06-08 13:15:53: [Dodano plik Uzupelnienie ogłoszenia o przetargu - Okulickiego.doc](#)

I. Przetarg ustny nieograniczony na sprzedaż nieruchomości gruntowej, oznaczonej w ewidencji gruntów jako działka nr 2612 o powierzchni 1,2531 ha, położonej w Sanoku, obręb Dąbrówka, przy ul. Okulickiego, objętej księgą wieczystą nr KS1S/00035715/9. Działy III i IV księgi wieczystej jest wolny od wpisów (obciążeń).

Cena wywoławcza - 530 000,00 zł Wadium - 53 000,00 zł Postąpienie - 5 300,00 zł

Do ceny osiągniętej w przetargu zostanie doliczony podatek VAT według stawki obowiązującej w dacie sprzedaży.

Aktualnie stawka podatku VAT wynosi 23%.

Termin do złożenia wniosku przez osoby którym przysługiwało pierwszeństwo w nabyciu nieruchomości na podst. art. 34 ust 1 pkt 1 i pkt 2 ustawy z dnia 21 sierpnia 1997r. o gospodarce nieruchomościami (j. t. Dz. U. z 2020 r. poz. 65 z późn. zm.) upłynął 11.05.2020 r.

Zgodnie z miejscowym planem zagospodarowania przestrzennego terenu położonego w dzielnicy Dąbrówka miasta Sanoka o nazwie „Okulickiego - III”, uchwalonym przez Radę Miasta Sanoka Uchwałą Nr XXXIII/290/12 z dnia 29 listopada 2012 r., ogłoszoną w Dzienniku Urzędowym Województwa Podkarpackiego z dnia 27.12.2012r., poz. 3379, nieruchomość położona jest na terenie oznaczonym symbolami 2.P - tereny obiektów produkcyjnych, składów i magazynów; KDW - tereny dróg publicznych, droga wewnętrzna.

II. Przetarg ustny nieograniczony na sprzedaż nieruchomości gruntowej, oznaczonej w ewidencji gruntów jako działka nr 1341/7 o powierzchni 0,9395 ha, położonej w Sanoku, obręb Dąbrówka, przy ul. Okulickiego, objętej księgą wieczystą nr KS1S/00035715/9. Działy III i IV księgi wieczystej jest wolny od wpisów (obciążeń).

Cena wywoławcza - 500 000,00 zł Wadium - 50 000,00 zł Postąpienie - 5 000,00 zł

Do ceny osiągniętej w przetargu zostanie doliczony podatek VAT według stawki obowiązującej w dacie sprzedaży.

Aktualnie stawka podatku VAT wynosi 23%.

Termin do złożenia wniosku przez osoby którym przysługiwało pierwszeństwo w nabyciu nieruchomości na podst. art. 34 ust 1 pkt 1 i pkt 2 ustawy z dnia 21 sierpnia 1997r. o gospodarce nieruchomościami (j. t. Dz. U. z 2020 r. poz. 65 z późn. zm.) upłynął 11.05.2020 r.

Zgodnie z miejscowym planem zagospodarowania przestrzennego terenu położonego w dzielnicy Dąbrówka miasta Sanoka o nazwie „Okulickiego - III”, uchwalonym przez Radę Miasta Sanoka Uchwałą Nr XXXIII/290/12 z dnia 29 listopada 2012 r., ogłoszoną w Dzienniku Urzędowym Województwa Podkarpackiego z dnia 27.12.2012r., poz. 3379, nieruchomość położona jest na terenie oznaczonym symbolami 6.P - tereny obiektów produkcyjnych, składów i magazynów; KDW - tereny dróg publicznych, droga wewnętrzna.

Przetargi odbędą się w dniu 22 lipca 2020 roku, w budynku Urzędu Miasta w Sanoku, Rynek 1, w Sali Herbowej Nr 64, w następującej kolejności:

- godz. 9⁰⁰ - działki nr 2612;
- godz. 10⁰⁰ - działka nr 1341/7.

Warunkiem uczestnictwa w przetargach jest:

1. Dokonanie **wpłaty wadium**, przelewem, na każdy przetarg oddzielnie, na rachunek bankowy Gminy Miasta Sanoka nr rachunku: **31864200022001006047030003**, z podaniem numeru i położenia nieruchomości. Wpłaty wadium należy dokonać w pieniądzu, w taki sposób, aby pieniądze na koncie Miasta były **najpóźniej w dniu 17 lipca 2020 r.**

2. Przedłożenie komisji przetargowej przed otwarciem przetargu:

- w przypadku nabywania nieruchomości: przez osoby fizyczne - dokumentu tożsamości; przez osoby prawne i jednostki organizacyjne nieposiadające osobowości prawnej - okazanie aktualnego odpisu z właściwego rejestru (Krajowy Rejestr Sądowy lub Centralna Ewidencja i Informacja o Działalności Gospodarczej), stosownych pełnomocnictw, dowodów tożsamości osób reprezentujących podmiot.
- w przypadku uczestnictwa w przetargu osób pozostających w związku małżeńskim, w którym obowiązuje ustrój ustawowej wspólności majątkowej konieczna jest obecność obojga małżonków lub jednego z nich ze stosownym pełnomocnictwem (oryginał) drugiego małżonka, zawierającym zgodę na uczestnictwo w przetargu w celu odpłatnego nabycia nieruchomości (dotyczy to również osób fizycznych prowadzących działalność gospodarczą), lub złożenie przez osobę przystępującą do przetargu dokumentu świadczącego o istnieniu rozdzielności majątkowej pomiędzy małżonkami.

Komisja przetargowa przed otwarciem przetargu stwierdza wniesienie wadium przez uczestników przetargu.

Uczestnicy biorą udział w przetargu osobiście lub przez pełnomocnika. Pełnomocnictwo wymaga formy pisemnej,

Ogłoszenia o przetargach

poświadczonej notarialnie.

Uczestnicy przetargu przed przystąpieniem do przetargu składają oświadczenie, że zapoznali się ze stanem prawnym nieruchomości i stanem zagospodarowania nieruchomości oraz zapoznali się z warunkami przetargu i przyjmują je bez zastrzeżeń.

Osobie, która nie wygra przetargu, wadium zostanie zwrócone niezwłocznie. Wadium wpłacone przez osobę, która wygra przetarg, zaliczone zostanie na poczet ceny nabywanej nieruchomości.

Gmina Miasta Sanoka zawiadomi osobę ustaloną, jako nabywca nieruchomości o miejscu i terminie zawarcia umowy notarialnej, w ciągu 21 dni, licząc od dnia rozstrzygnięcia przetargu. Osobie, która wygra przetarg, a nie przystąpi bez usprawiedliwienia do zawarcia umowy w wyznaczonym miejscu i terminie, wadium nie podlega zwrotowi.

Cena osiągnięta w przetargu (brutto), pomniejszona o wpłacone wadium, podlega w całości zapłacie **nie później niż 2 dni przed** podpisania umowy notarialnej przenoszącej własność, na konto Gminy Miasta Sanoka nr **85 8642 0002 2001 0060 4703 0001**.

Nieruchomość sprzedawana jest na podstawie danych z ewidencji gruntów. Cena nieruchomości nie obejmuje kosztów związanych z okazaniem jej granic. Okazanie granic na gruncie może się odbyć na wniosek i koszt nabywcy.

Nabywca przejmuje nieruchomość w stanie istniejącym. Sprzedający nie ponosi odpowiedzialności za wady ukryte nieruchomości. Niezbędną infrastrukturę oraz ewentualną przebudowę istniejącego uzbrojenia nabywca wykona własnym staraniem, w porozumieniu z właścicielami sieci.

W przypadku konieczności dokonania jakiegokolwiek wycinki drzew nabywca zobowiązany będzie do jej wykonania na własny koszt, po uzyskaniu odpowiednich zezwoleń.

Wobec cudzoziemców uczestniczących w przetargu, mają zastosowanie przepisy ustawy z dnia 24 marca 1920r. o nabywaniu nieruchomości przez cudzoziemców – t. j. Dz. U. z 2017 r., poz. 2278.

Koszty sporządzenia umowy notarialnej oraz opłaty sądowe związane z dokonaniem wpisów w księdze wieczystej ponosi nabywca nieruchomości.

Organizator przetargu zastrzega sobie prawo do unieważnienia bądź odwołania przetargu z ważnych powodów, z podaniem przyczyny.

Dodatkowe informacje o przetargu można uzyskać w Wydziale Gospodarki Przestrzennej Urzędu Miasta Sanoka, Rynek 1, pokój nr 51, tel. 13 46 52849, w godzinach pracy urzędu.


Postępowanie przetargowe wiąże się z przetwarzaniem danych osobowych oferentów na zasadach określonych w Rozporządzeniu Parlamentu Europejskiego i Rady (UE) 2016/679 z dnia 27 kwietnia 2016 r. w sprawie ochrony osób fizycznych w związku z przetwarzaniem danych osobowych i w sprawie swobodnego przepływu takich danych oraz uchylenia dyrektywy 95/46/WE (ogólne rozporządzenie o ochronie danych) (Dz.U.UE. L 119 z 4.5.2016, str. 1–88) oraz w zakresie wynikającym z ustawy z dnia 21 sierpnia 1997 r. o gospodarce nieruchomościami (t.j. Dz.U. z 2018 r., poz. 121 z późn. zm.) oraz rozporządzenia Rady Ministrów z dnia 14 września 2004 r. w sprawie sposobu i trybu przeprowadzania przetargów oraz rokowań na zbycie nieruchomości (t.j. Dz.U. z 2014 r., poz. 1490). Więcej informacji o przetwarzaniu danych osobowych przez Gminę Miasta Sanoka można uzyskać na stronie www.bip.um.sanok.pl w zakładce „Ochrona danych osobowych”.

Data wpłaty wadium:
2020-07-17 23:59:00

Podmiot publikujący Urząd Miasta w Sanoku

Wytworzył	Ćwiąkała Krzysztof	2020-05-21 08:09:00
Publikujący	Krzysztof Ćwiąkała	2020-05-21 08:09:00
Modyfikował(a)	Krzysztof Ćwiąkała	2020-06-08 13:15:53

Załączniki >>>

Pliki:			
Lp.	Nazwa	Rozmiar	Typ
1.	UZUPEŁNIENIE	26.00 Kb	

[Rejestr zmian](#)

[XML](#)

[przetarg nieograniczony, licytacyjny na dzierżawę lokali użytkowych przy Grzegorza 2, przy ul. Kościuszki 16, Rynek 21 w Sanoku.](#)

przetarg nieograniczony, licytacyjny na dzierżawę lokali użytkowych przy ul. Grzegorza 2, przy ul. Kościuszki 16, Rynek 21 w Sanoku znajdujących się w zasobach Gminy Miasta Sanoka przeznaczonych na prowadzenie działalności: dowolnej i sanitariaty.

Data składania ofert:

2020-07-28 15:00:00

Data wpłaty wadium:

2020-07-28 15:00:00

Podmiot publikujący Urząd Miasta w Sanoku

Wytworzył Kutiak Piotr 2020-07-08 13:24:00

Publikujący Piotr Kutiak 2020-07-08 13:24:00

[Rejestr zmian](#)

[XML](#)

[BURMISTRZ MIASTA SANOKA ogłasza przetarg ustny nieograniczony na sprzedaż nieruchomości stanowiącej własność Gminy Miasta Sanoka](#)

Przetarg ustny nieograniczony na sprzedaż nieruchomości gruntowej zabudowanej budynkami po byłej „prochowni” oraz drogą wewnętrzną, położonej w Sanoku przy ul. Stróżowskiej, obręb Posada, oznaczonej jako działka nr 2247 o pow. 5,6056 ha, objętej księgą wieczystą nr KS15/00047182/0.

Stan techniczny budynków jest bardzo niski. Działka jest bardzo dobrze skomunikowana – posiada łatwy dostęp do drogi publicznej o nawierzchni asfaltowej ul. Stróżowskiej, uzbrojenie – energia elektryczna, sieć wodociągowa, kanalizacja.

Dział III i IV księgi wieczystej jest wolny od wpisów.

Nieruchomość obciążona jest dwoma umowami dzierżawy, zawartymi na czas oznaczony, tj. do 31 grudnia 2021 r. (dzierżawa na cele handlowe, składowe i plac manewrowy oraz dzierżawa na uprawy rolnicze). Umowy zostaną przeniesione na nabywcę nieruchomości z dniem podpisania umowy notarialnej (art. 678 k.c.).

Na terenie nieruchomości znajduje się budynek hydroforni wraz z infrastrukturą, który nie jest uwzględniony w cenie wywoławczej oraz nie stanowi przedmiotu sprzedaży. Nabywca nieruchomości zobowiązany będzie do ustanowienia – na rzecz Sanockiego Przedsiębiorstwa Gospodarki Komunalnej Sp. z o.o. - służebności przesyłu związanej z własnością wybudowanych urządzeń.

Cena wywoławcza - 2 150 000,00 zł Wadium - 215 000,00 zł Postąpienie - 21 500,00 zł

Sprzedaż jest zwolniona od podatku VAT na podstawie art. 43 ust. 1 pkt 10a

ustawy z dnia 11 marca 2004 r. o podatku od towarów i usług (Dz. U. z 2018 r. poz. 2174, z późn. zm.).

Poprzedni przetarg odbył się w dniu: 13.05.2020 r.

Zgodnie z miejscowym planem zagospodarowania przestrzennego terenu położonego w dzielnicy Posada o nazwie „Stróżowska I”, zatwierdzonym Uchwałą Rady Miasta Sanoka Nr XXVII/233/12 z dnia 17 lipca 2012 r., ogłoszoną w Dzienniku Urzędowym Województwa Podkarpackiego poz. 1769 z dnia 23 sierpnia 2012 r., nieruchomość położona jest w terenie o symbolu P,U – teren zabudowy produkcyjnej i usługowej.

Przetarg odbędzie się w dniu 28 lipca 2020 roku, w budynku Urzędu Miasta w Sanoku, Rynek 1, w Sali Herbowej Nr 64, o godz. 9⁰⁰.

Warunkiem uczestnictwa w przetargu jest:

1. Dokonanie **wpłaty wadium**, przelewem, na rachunek bankowy Gminy Miasta Sanoka, nr rachunku: **31864200022001006047030003**, z podaniem numeru i położenia nieruchomości. Wpłaty wadium należy dokonać w pieniądzu, w taki sposób, aby pieniądze na rachunku Miasta były **najpóźniej w dniu 23 lipca 2020 r.**
2. Przedłożenie komisji przetargowej przed otwarciem przetargu:
 - w przypadku nabywania nieruchomości: przez osoby fizyczne - dokumentu tożsamości; przez osoby prawne i jednostki organizacyjne nieposiadające osobowości prawnej - okazanie aktualnego odpisu z właściwego rejestru (Krajowy Rejestr Sądowy lub Centralna Ewidencja i Informacja o Działalności Gospodarczej), stosownych pełnomocnictw, dowodów tożsamości osób reprezentujących podmiot.
 - w przypadku uczestnictwa w przetargu osób pozostających w związku małżeńskim, w którym obowiązuje ustrój ustawowej wspólności majątkowej konieczna jest obecność obojga małżonków lub jednego z nich ze stosownym pełnomocnictwem (oryginał) drugiego małżonka, zawierającym zgodę na uczestnictwo w przetargu w celu odpłatnego nabycia nieruchomości (dotyczy to również osób fizycznych prowadzących działalność gospodarczą), lub złożenie przez osobę przystępującą do przetargu dokumentu świadczącego o istnieniu rozdzielności majątkowej pomiędzy małżonkami.

Komisja przetargowa przed otwarciem przetargu stwierdza wniesienie wadium przez uczestników przetargu.

Uczestnicy biorą udział w przetargu osobiście lub przez pełnomocnika. Pełnomocnictwo wymaga formy pisemnej, poświadczonej notarialnie.

Uczestnicy przetargu przed przystąpieniem do przetargu składają oświadczenie, że zapoznali się ze stanem prawnym nieruchomości i stanem zagospodarowania nieruchomości oraz zapoznali się z warunkami przetargu i przyjmują je bez zastrzeżeń.

Osobie, która nie wygra przetargu, wadium zostanie zwrócone niezwłocznie. Wadium wpłacone przez osobę, która wygra przetarg, zaliczone zostanie na poczet ceny nabywanej nieruchomości.

Gmina Miasta Sanoka zawiadomi osobę ustaloną, jako nabywcę nieruchomości o miejscu i terminie zawarcia umowy

Ogłoszenia o przetargach

notarialnej, w ciągu 21 dni, licząc od dnia rozstrzygnięcia przetargu. Osobie, która wygra przetarg, a nie przystąpi bez usprawiedliwienia do zawarcia umowy w wyznaczonym miejscu i terminie, wadium nie podlega zwrotowi.

Cena osiągnięta w przetargu (brutto), pomniejszona o wpłacone wadium, podlega w całości zapłacie **nie później niż 2 dni przed** podpisania umowy notarialnej przenoszącej własność, na rachunek Gminy Miasta Sanoka nr **85 8642 0002 2001 0060 4703 0001**.

Nieruchomość sprzedawana jest na podstawie danych z ewidencji gruntów. Cena nieruchomości nie obejmuje kosztów związanych z okazaniem jej granic. Okazanie granic na gruncie może się odbyć na wniosek i koszt nabywcy.

Nabywca przejmuje nieruchomość w stanie istniejącym. Sprzedający nie ponosi odpowiedzialności za wady ukryte nieruchomości. Niezbędną infrastrukturę oraz ewentualną przebudowę istniejącego uzbrojenia nabywca wykona własnym staraniem, w porozumieniu z właścicielami sieci.

W przypadku konieczności dokonania jakiegokolwiek wycinki drzew nabywca zobowiązany będzie do jej wykonania na własny koszt, po uzyskaniu odpowiednich zezwoleń.

Wobec cudzoziemców uczestniczących w przetargu, mają zastosowanie przepisy ustawy z dnia 24 marca 1920r. o nabywaniu nieruchomości przez cudzoziemców – t. j. Dz. U. z 2017 r., poz. 2278.

Koszty sporządzenia umowy notarialnej oraz opłaty sądowe związane z dokonaniem wpisów w księdze wieczystej ponosi nabywca nieruchomości.

Organizator przetargu zastrzega sobie prawo do unieważnienia bądź odwołania przetargu z ważnych powodów, z podaniem przyczyny.

Dodatkowe informacje o przetargu można uzyskać w Wydziale Gospodarki Przestrzennej Urzędu Miasta Sanoka, Rynek 1, pokój nr 51, tel. 13 46 52849, w godzinach pracy urzędu.

Postępowanie przetargowe wiąże się z przetwarzaniem danych osobowych oferentów na zasadach określonych w Rozporządzeniu Parlamentu Europejskiego i Rady (UE) 2016/679 z dnia 27 kwietnia 2016 r. w sprawie ochrony osób fizycznych w związku z przetwarzaniem danych osobowych i w sprawie swobodnego przepływu takich danych oraz uchylenia dyrektywy 95/46/WE (ogólne rozporządzenie o ochronie danych) (Dz.U.UE. L 119 z 4.5.2016, str. 1–88) oraz w zakresie wynikającym z ustawy z dnia 21 sierpnia 1997 r. o gospodarce nieruchomościami (t.j. Dz.U. z 2018 r., poz. 121 z późn. zm.) oraz rozporządzenia Rady Ministrów z dnia 14 września 2004 r. w sprawie sposobu i trybu przeprowadzania przetargów oraz rokowań na zbycie nieruchomości (t.j. Dz.U. z 2014 r., poz. 1490). Więcej informacji o przetwarzaniu danych osobowych przez Gminę Miasta Sanoka można uzyskać na stronie www.bip.um.sanok.pl w zakładce „Ochrona danych osobowych”.

Data składania ofert:

2020-07-28 09:00:00

Data wpłaty wadium:

2020-07-23 23:59:00

Podmiot publikujący Urząd Miasta w Sanoku
Wytworzył Ćwiąkała Krzysztof 2020-05-21 08:13:00
Publikujący Krzysztof Ćwiąkała 2020-05-21 08:13:00

[Rejestr zmian](#)

[XML](#)

[BURMISTRZ MIASTA SANOKA ogłasza przetargi ustne nieograniczone na sprzedaż nieruchomości stanowiących własność Gminy Miasta Sanoka](#)

I. Przetarg ustny nieograniczony na sprzedaż nieruchomości gruntowej niezabudowanej, położonej przy ul. Żurawiej w Sanoku, obręb Dąbrówka, oznaczonej w ewidencji gruntów jako działka nr **2544** o powierzchni 0,0817 ha, dla której prowadzona jest księga wieczysta nr KS1S/00058442/1. Dział III i IV jest wolny od wpisów (obciążeń).

Cena wywoławcza - 60 000,00 zł Wadium - 6 000,00 zł Postąpienie - 600,00 zł

Poprzednie przetargi odbyły się w dniach: 23.01.2019r., 26.03.2019r. i 11.06.2019 r., 03.09.2019 r., 15.11.2019 r., 11.03.2020 r.

Do ceny osiągniętej w przetargu zostanie doliczony podatek VAT według stawki obowiązującej w dacie sprzedaży.

Zgodnie z miejscowym planem zagospodarowania przestrzennego terenu położonego w dzielnicy Dąbrówka o nazwie „Krucza I”, zatwierdzonym przez Radę Miasta Sanoka Uchwałą Nr LIX/573/06, z dnia 27 lipca 2006r., ogłoszoną w Dzienniku Urzędowym Województwa Podkarpackiego Nr 103 poz. 1449 z dnia 16 sierpnia 2006r., nieruchomość położona jest w obszarze oznaczonym symbolem 1MN - tereny zabudowy mieszkaniowej jednorodzinnej.

II. Przetarg ustny nieograniczony na sprzedaż nieruchomości gruntowej niezabudowanej, położonej w Sanoku, obręb Dąbrówka przy ul. Okulickiego, oznaczonej jako działka nr **717/5** o pow. 0,0277 ha, objętej księgą wieczystą nr KS1S/00006064/8. Dział III i IV księgi wieczystej jest wolny od wpisów (obciążeń).

Cena wywoławcza - 19 000,00 zł Wadium - 1 900,00 zł Postąpienie - 190,00 zł

Ogłoszenia o przetargach

Ogłoszenia o przetargach

Poprzednie przetargi odbyły się w dniach: 26.06.2019 r., 03.09.2019 r., 15.11.2019 r., 11.03.2020 r.

Do ceny osiągniętej w przetargu zostanie doliczony podatek VAT według stawki obowiązującej w dacie sprzedaży. Zgodnie z miejscowym planem zagospodarowania przestrzennego MPZP „Okulickiego – III”, zatwierdzonym przez Radę Miasta Sanoka Uchwałą Nr XXXIII/290/12 z dnia 29 listopada 2012 r., ogłoszoną w Dzienniku Urzędowym Województwa Podkarpackiego z dnia 27.12.2012 r., poz. 3379, nieruchomość położona jest na terenie oznaczonym symbolem 2P – tereny obiektów produkcyjnych, składów i magazynów.

Przetargi odbędą się w dniu 27 lipca 2020 roku, w budynku Urzędu Miasta w Sanoku, Rynek 1, w Sali Herbowej Nr 64, począwszy od godziny 9⁰⁰ w następującej kolejności:

- Godz. 9⁰⁰ działka nr 2544 o pow. 0,0817 ha, położona przy ul. Żurawiej.
- Godz. 9³⁰ działka nr 717/5 o pow. 0,0277 ha, położona przy ul. Okulickiego.

Warunkiem uczestnictwa w przetargach jest:

1. Dokonanie **wpłaty wadium**, przelewem, na każdy przetarg oddzielnie, na rachunek bankowy Gminy Miasta Sanoka nr rachunku: **31864200022001006047030003**, z podaniem numeru i położenia nieruchomości. Wpłaty wadium należy dokonać w pieniądzu, w taki sposób, aby pieniądze na koncie Miasta były **najpóźniej w dniu 22 lipca 2020 r.**
2. Przedłożenie komisji przetargowej przed otwarciem przetargu:
 - w przypadku nabywania nieruchomości: przez osoby fizyczne - dokumentu tożsamości; przez osoby prawne i jednostki organizacyjne nieposiadające osobowości prawnej – okazanie aktualnego odpisu z właściwego rejestru (Krajowy Rejestr Sądowy lub Centralna Ewidencja i Informacja o Działalności Gospodarczej), stosownych pełnomocnictw, dowodów tożsamości osób reprezentujących podmiot.
 - w przypadku uczestnictwa w przetargu osób pozostających w związku małżeńskim, w którym obowiązuje ustrój ustawowej wspólności majątkowej konieczna jest obecność obojga małżonków lub jednego z nich ze stosownym pełnomocnictwem (oryginał) drugiego małżonka, zawierającym zgodę na uczestnictwo w przetargu w celu odpłatnego nabycia nieruchomości (dotyczy to również osób fizycznych prowadzących działalność gospodarczą), lub złożenie przez osobę przystępującą do przetargu dokumentu świadczącego o istnieniu rozdzielności majątkowej pomiędzy małżonkami.

Komisja przetargowa przed otwarciem przetargu stwierdza wniesienie wadium przez uczestników przetargu.

Uczestnicy biorą udział w przetargu osobiście lub przez pełnomocnika. Pełnomocnictwo wymaga formy pisemnej, poświadczonej notarialnie.

Uczestnicy przetargu przed przystąpieniem do przetargu składają oświadczenie, że zapoznali się ze stanem prawnym nieruchomości i stanem zagospodarowania nieruchomości oraz zapoznali się z warunkami przetargu i przyjmują je bez zastrzeżeń.

Osobie, która nie wygra przetargu, wadium zostanie zwrócone niezwłocznie. Wadium wpłacone przez osobę, która wygra przetarg, zaliczone zostanie na poczet ceny nabywanej nieruchomości.

Gmina Miasta Sanoka zawiadomi osobę ustaloną, jako nabywcę nieruchomości o miejscu i terminie zawarcia umowy notarialnej, w ciągu 21 dni, licząc od dnia rozstrzygnięcia przetargu. Osobie, która wygra przetarg, a nie przystąpi bez usprawiedliwienia do zawarcia umowy w wyznaczonym miejscu i terminie, wadium nie podlega zwrotowi.

Cena osiągnięta w przetargu (brutto), pomniejszona o wpłacone wadium, podlega w całości zapłacie **nie później niż 2 dni przed** podpisania umowy notarialnej przenoszącej własność, na konto Gminy Miasta Sanoka nr **85 8642 0002 2001 0060 4703 0001**.

Nieruchomość sprzedawana jest na podstawie danych z ewidencji gruntów. Cena nieruchomości nie obejmuje kosztów związanych z okazaniem jej granic. Okazanie granic na gruncie może się odbyć na wniosek i koszt nabywcy.

Nabywca przejmuje nieruchomość w stanie istniejącym. Sprzedający nie ponosi odpowiedzialności za wady ukryte nieruchomości. Niezbędną infrastrukturę oraz ewentualną przebudowę istniejącego uzbrojenia nabywca wykona własnym staraniem, w porozumieniu z właścicielami sieci.

W przypadku konieczności dokonania jakiegokolwiek wycinki drzew nabywca zobowiązany będzie do jej wykonania na własny koszt, po uzyskaniu odpowiednich zezwoleń.

Wobec cudzoziemców uczestniczących w przetargu, mają zastosowanie przepisy ustawy z dnia 24 marca 1920r. o nabywaniu nieruchomości przez cudzoziemców – t. j. Dz. U. z 2017 r., poz. 2278.

Koszty sporządzenia umowy notarialnej oraz opłaty sądowe związane z dokonaniem wpisów w księdze wieczystej ponosi nabywca nieruchomości.

Organizator przetargu zastrzega sobie prawo do unieważnienia bądź odwołania przetargu z ważnych powodów, z podaniem przyczyny.

Dodatkowe informacje o przetargu można uzyskać w Wydziale Gospodarki Przestrzennej w Urzędzie Miasta Sanoka, Rynek 1, pokój nr 51, tel. 13 46 52849, oraz na stronie internetowej: www.bip.um.sanok.pl (zakładka „zamówienia publiczne i przetargi”).

Ogłoszenia o przetargach

Postępowanie przetargowe wiąże się z przetwarzaniem danych osobowych oferentów na zasadach określonych w Rozporządzeniu Parlamentu Europejskiego i Rady (UE) 2016/679 z dnia 27 kwietnia 2016 r. w sprawie ochrony osób fizycznych w związku z przetwarzaniem danych osobowych i w sprawie swobodnego przepływu takich danych oraz uchylenia dyrektywy 95/46/WE (ogólne rozporządzenie o ochronie danych) (Dz.U.UE. L 119 z 4.5.2016, str. 1–88) oraz w zakresie wynikającym z ustawy z dnia 21 sierpnia 1997 r. o gospodarce nieruchomościami (t.j. Dz.U. z 2018 r., poz. 121 z późn. zm.) oraz rozporządzenia Rady Ministrów z dnia 14 września 2004 r. w sprawie sposobu i trybu przeprowadzania przetargów oraz rokowań na zbycie nieruchomości (t.j. Dz.U. z 2014 r., poz. 1490). Więcej informacji o przetwarzaniu danych osobowych przez Gminę Miasta Sanoka można uzyskać na stronie www.bip.um.sanok.pl w zakładce „Ochrona danych osobowych”.

Data składania ofert:

2020-07-27 09:00:00

Data wpłaty wadium:

2020-07-22 23:59:00

Podmiot publikujący Urząd Miasta w Sanoku
Wytworzył Ćwiąkała Krzysztof 2020-06-23 11:52:00
Publikujący Krzysztof Ćwiąkała 2020-06-23 11:52:00

[Rejestr zmian](#)

[XML](#)

[BURMISTRZ MIASTA SANOKA ogłasza przetargi ustne nieograniczone na sprzedaż nieruchomości stanowiących własność Gminy Miasta Sanoka](#)

I. Przetarg ustny nieograniczony na sprzedaż nieruchomości gruntowych, o łącznej powierzchni 0,6040 ha, położonych w Sanoku, obręb Wójtowstwo, przy ul. Kwiatowej, oznaczonych jako działki:

- nr 540/1 o powierzchni 0,0287 ha – niezabudowanej, objętej księgą wieczystą nr KS1S/00022415/2;
- nr 540/2 o powierzchni 0,0324 ha – niezabudowanej, objętej księgą wieczystą nr KS1S/00022420/0;
- nr 540/3 o powierzchni 0,0721 ha – niezabudowanej, objętej księgą wieczystą nr KS1S/00022527/0;
- nr 540/4 o powierzchni 0,4571 ha – zabudowanej budynkiem handlowo-usługowym, objętej księgą wieczystą nr KS1S/00022519/1;
- - nr 536/3 o powierzchni 0,0072 ha – niezabudowanej, objętej księgą wieczystą nr KS1S/00022426/2;
- - nr 537/5, 539/13 o powierzchni 0,0065 - niezabudowanej, objętej księgą wieczystą nr KS1S/00037206/2.

Działy III i IV powołanych wyżej ksiąg wieczystych wolne są od wpisów (obciążeń).

Budynek handlowo-usługowy usytuowany na działce 540/4 obciążony jest 5-ciomą umowami najmu, zawartymi na czas określony, tj. do 31.12.2020 r. (z dwumiesięcznym okresem wypowiedzenia) oraz umową użyczenia, zawartą na czas określony, tj. do 01.09.2020 r. Umowy zostaną przeniesione na nabywcę nieruchomości z dniem podpisania umowy notarialnej (art. 678 k.c.).

Cena wywoławcza - 1 499 250,00 zł netto Wadium - 140 000,00 zł Postąpienie - 15 000,00 zł

Sprzedaż jest zwolniona od podatku VAT na podstawie art. 43 ust. 1 pkt 9 i 10 ustawy z dnia 11 marca 2004 r. o podatku od towarów i usług (j. t. Dz. U. z 2020 r. poz. 106, z późn. zm.).

Termin do złożenia wniosku przez osoby którym przysługiwało pierwszeństwo w nabyciu nieruchomości na podst. art. 34 ust 1 pkt 1 i pkt 2 ustawy z dnia 21 sierpnia 1997r. o gospodarce nieruchomościami (j. t. Dz. U. z 2020 r. poz. 65 z późn. zm.) upłynął 20.04.2020 r.

Dla terenu na którym położone są w/w nieruchomości brak jest aktualnego miejscowego planu zagospodarowania przestrzennego. W przypadku braku planu ustalenie przeznaczenia terenu, określenie sposobu zagospodarowania i warunków jego zabudowy następuje w drodze decyzji o warunkach zabudowy. Wydanie takiej decyzji może nastąpić na wniosek inwestora, w odniesieniu do konkretnego zamierzenia inwestycyjnego.

I. Przetarg ustny nieograniczony na sprzedaż nieruchomości gruntowej niezabudowanej, położonej w Sanoku, obręb Olchowce, oznaczonej jako działka nr 870/3 o powierzchni 2,6643 ha, objętej księgą wieczystą nr KS1S/00069060/9.

Dział III i IV księgi wieczystej wolny jest od wpisów (obciążeń).

Cena wywoławcza - 1 500 000,00 zł netto Wadium - 150 000,00 zł Postąpienie - 15 000,00 zł

Ogłoszenia o przetargach

Ogłoszenia o przetargach

Do ceny osiągniętej w przetargu zostanie doliczony podatek VAT według stawki obowiązującej w dacie sprzedaży. Aktualnie stawka podatku VAT wynosi 23%.

Termin do złożenia wniosku przez osoby którym przysługiwało pierwszeństwo w nabyciu nieruchomości na podst. art. 34 ust 1 pkt 1 i pkt 2 ustawy z dnia 21 sierpnia 1997r. o gospodarce nieruchomościami (j. t. Dz. U. z 2020 r. poz. 65 z późn. zm.) upłynął 20.04.2020 r.

Zgodnie z miejscowym planem zagospodarowania przestrzennego terenu położonego w dzielnicy Olchowce d. Jednostka Wojskowa, zatwierdzonym Uchwałą Rady Miasta Sanoka Nr XXIII/242/04 z dnia 17 lutego 2004 r., ogłoszoną w Dzienniku Urzędowym Województwa Podkarpackiego Nr 20, poz. 216 z dnia 23.03.2004 r., zmienionym Uchwałą Nr LI/418/13 Rady Miasta Sanoka z dnia 5 grudnia 2013 r. w sprawie uchwalenia zmiany planu zagospodarowania przestrzennego położonego w dzielnicy Olchowce d. Jednostka Wojskowa - ETAP I, ogłoszoną w Dzienniku Urzędowym Województwa Podkarpackiego z dnia 10.01.2014 r., poz. 127, nieruchomość położona jest na terenie oznaczonym symbolem 7U - tereny zabudowy usługowej.

I. Przetarg ustny nieograniczony na sprzedaż nieruchomości gruntowej zabudowanej, położonej w Sanoku, obręb Olchowce, przy ul. Gajowej 35, oznaczonej w ewidencji gruntów m. Sanoka jako działka nr 58/150 o powierzchni 4,1772 ha, objętej księgą wieczystą nr KS1S/00061742/8.

Dział III i IV księgi wieczystej jest wolny od wpisów.

Nieruchomość zabudowana jest budynkiem stołówki wraz z kuchnią, budynkiem „stanicy”, budynkiem hydroforni, budynkiem recepcji, budynkiem magazynowym, budynkiem rozdzielni prądu, budynkiem w.c., budynkiem łaźni i 14-stoma domkami letniskowymi.

Cena wywoławcza - 2 334 000,00 zł netto Wadium - 230 000,00 zł Postąpienie - 23 340,00 zł

Sprzedaż jest zwolniona od podatku VAT na podstawie art. 43 ust. 1 pkt 10 ustawy z dnia 11 marca 2004 r. o podatku od towarów i usług (j. t. Dz. U. z 2020 r. poz. 106, z późn. zm.).

Termin do złożenia wniosku przez osoby którym przysługiwało pierwszeństwo w nabyciu nieruchomości na podst. art. 34 ust 1 pkt 1 i pkt 2 ustawy z dnia 21 sierpnia 1997r. o gospodarce nieruchomościami (j. t. Dz. U. z 2020 r. poz. 65 z późn. zm.) upłynął 20.04.2020 r.

Zgodnie z miejscowym planem zagospodarowania przestrzennego terenu położonego w dzielnicy Olchowce d. Jednostka Wojskowa, uchwalonym przez Radę Miasta Sanok Uchwałą Nr XXIII/242/04 z dnia 17 lutego 2004 r., ogłoszoną w Dzienniku Urzędowym Województwa Podkarpackiego Nr 20 poz. 216 z dnia 23.03.2004r., zmienionym Uchwałą Nr LI/418/13 Rady Miasta Sanoka z dnia 5 grudnia 2013r. w sprawie uchwalenia zmiany planu zagospodarowania przestrzennego położonego w dzielnicy Olchowce d. Jednostka Wojskowa - ETAP 1, - ogłoszoną w Dzienniku Urzędowym Województwa Podkarpackiego z dnia 10.01.2014r., poz. 127, nieruchomość położona jest w obszarze oznaczonym symbolami: 1UT - teren usług turystycznych wielofunkcyjnych (teren istniejącego ośrodka wczasowego z bazą noclegową), 1 US - teren usług sportu i rekreacji.

Przetargi odbędą się w dniu 6 lipca 2020 roku, w budynku Urzędu Miasta w Sanoku, Rynek 1, w Sali Herbowej Nr 64, w następującej kolejności:

- godz. 9⁰⁰ - działki nr 540/1, 540/2, 540/3, 540/4, 536/3, 537/5, 539/13, obr. Wójtowstwo;
- godz. 10³⁰ - działka nr 870/3, obr. Olchowce;
- godz. 11⁰⁰ - działka nr 58/150, obr. Olchowce.

Warunkiem uczestnictwa w przetargach jest:

1. Dokonanie **wpłaty wadium**, przelewem, na każdy przetarg oddzielnie, na rachunek bankowy Gminy Miasta Sanoka nr rachunku: **31864200022001006047030003**, z podaniem numeru i położenia nieruchomości. Wpłaty wadium należy dokonać w pieniądzu, w taki sposób, aby pieniądze na koncie Miasta były **najpóźniej w dniu 30 czerwca 2020 r.**
2. Przedłożenie komisji przetargowej przed otwarciem przetargu:

- w przypadku nabywania nieruchomości: przez osoby fizyczne - dokumentu tożsamości; przez osoby prawne i jednostki organizacyjne nieposiadające osobowości prawnej - okazanie aktualnego odpisu z właściwego rejestru (Krajowy Rejestr Sądowy lub Centralna Ewidencja i Informacja o Działalności Gospodarczej), stosownych pełnomocnictw, dowodów

Ogłoszenia o przetargach

Ogłoszenia o przetargach

tożsamości osób reprezentujących podmiot.

- w przypadku uczestnictwa w przetargu osób pozostających w związku małżeńskim, w którym obowiązuje ustrój ustawowej wspólności majątkowej, konieczna jest obecność obojga małżonków lub jednego z nich ze stosownym pełnomocnictwem (oryginał) drugiego małżonka, zawierającym zgodę na uczestnictwo w przetargu w celu odpłatnego nabycia nieruchomości (dotyczy to również osób fizycznych prowadzących działalność gospodarczą), lub złożenie przez osobę przystępującą do przetargu dokumentu świadczącego o istnieniu rozdzielności majątkowej pomiędzy małżonkami.

Komisja przetargowa przed otwarciem przetargu stwierdza wniesienie wadium przez uczestników przetargu.

Uczestnicy biorą udział w przetargu osobiście lub przez pełnomocnika. Pełnomocnictwo wymaga formy pisemnej, poświadczzonej notarialnie.

Uczestnicy przetargu przed przystąpieniem do przetargu składają oświadczenie, że zapoznali się ze stanem prawnym nieruchomości i stanem zagospodarowania nieruchomości oraz zapoznali się z warunkami przetargu i przyjmują je bez zastrzeżeń.

Osobie, która nie wygra przetargu, wadium zostanie zwrócone niezwłocznie. Wadium wpłacone przez osobę, która wygra przetarg, zaliczone zostanie na poczet ceny nabywanej nieruchomości.

Gmina Miasta Sanoka zawiadomi osobę ustaloną, jako nabywca nieruchomości o miejscu i terminie zawarcia umowy notarialnej, w ciągu 21 dni, licząc od dnia rozstrzygnięcia przetargu. Osobie, która wygra przetarg, a nie przystąpi bez usprawiedliwienia do zawarcia umowy w wyznaczonym miejscu i terminie, wadium nie podlega zwrotowi.

Cena osiągnięta w przetargu (brutto), pomniejszona o wpłacone wadium, podlega w całości zapłacie **nie później niż 2 dni przed** podpisania umowy notarialnej przenoszącej własność, na rachunek bankowy Gminy Miasta Sanoka nr **85 8642 0002 2001 0060 4703 0001**.

Nieruchomość sprzedawana jest na podstawie danych z ewidencji gruntów. Cena nieruchomości nie obejmuje kosztów związanych z okazaniem jej granic. Okazanie granic na gruncie może się odbyć na wniosek i koszt nabywcy.

Nabywca przejmuje nieruchomość w stanie istniejącym. Sprzedający nie ponosi odpowiedzialności za wady ukryte nieruchomości. Niezbędną infrastrukturę oraz ewentualną przebudowę istniejącego uzbrojenia nabywca wykona własnym staraniem, w porozumieniu z właścicielami sieci.

W przypadku konieczności dokonania jakiegokolwiek wycinki drzew nabywca zobowiązany będzie do jej wykonania na własny koszt, po uzyskaniu odpowiednich zezwoleń.

Wobec cudzoziemców uczestniczących w przetargu, mają zastosowanie przepisy ustawy z dnia 24 marca 1920r. o nabywaniu nieruchomości przez cudzoziemców – t. j. Dz. U. z 2017 r., poz. 2278.

Koszty sporządzenia umowy notarialnej oraz opłaty sądowe związane z dokonaniem wpisów w księdze wieczystej ponosi nabywca nieruchomości.

Organizator przetargu zastrzega sobie prawo do unieważnienia bądź odwołania przetargu z ważnych powodów, z podaniem przyczyny.

Dodatkowe informacje o przetargach można uzyskać w Wydziale Gospodarki Przestrzennej w Urzędzie Miasta Sanoka, ul. Rynek 1, pokój nr 51, tel. 13 46 52849.

Postępowanie przetargowe wiąże się z przetwarzaniem danych osobowych oferentów na zasadach określonych w Rozporządzeniu Parlamentu Europejskiego i Rady (UE) 2016/679 z dnia 27 kwietnia 2016 r. w sprawie ochrony osób fizycznych w związku z przetwarzaniem danych osobowych i w sprawie swobodnego przepływu takich danych oraz uchylenia dyrektywy 95/46/WE (ogólne rozporządzenie o ochronie danych) (Dz.U.UE. L 119 z 4.5.2016, str. 1–88) oraz w zakresie wynikającym z ustawy z dnia 21 sierpnia 1997 r. o gospodarce nieruchomościami (t.j. Dz.U. z 2018 r., poz. 121 z późn. zm.) oraz rozporządzenia Rady Ministrów z dnia 14 września 2004 r. w sprawie sposobu i trybu przeprowadzania przetargów oraz rokowań na zbycie nieruchomości (t.j. Dz.U. z 2014 r., poz. 1490). Więcej informacji o przetwarzaniu danych osobowych przez Gminę Miasta Sanoka można uzyskać na stronie www.bip.um.sanok.pl w zakładce „Ochrona danych osobowych”.

Data składania ofert:

2020-07-06 09:00:00

Data wpłaty wadium:

2020-06-30 23:59:00

Podmiot publikujący

Urząd Miasta w Sanoku

Wytworzył

Ćwiąkała Krzysztof 2020-05-05 08:03:00

Publikujący

Krzysztof Ćwiąkała 2020-05-05 08:03:00

[Rejestr zmian](#)

[XML](#)

[przetarg nieograniczony, licytacyjny na dzierżawę lokalu użytkowego, położonego przy ul. Lipińskiego 31 w Sanoku](#)

Ogłoszenia o przetargach

przetarg nieograniczony, licytacyjny na dzierżawę lokalu użytkowego, położonego przy ul. Lipińskiego 31

Data składania ofert:

2020-06-23 15:00:00

Data wpłaty wadium:

2020-06-23 15:00:00

Podmiot publikujący Urząd Miasta w Sanoku

Wytworzył Kutiak Piotr 2020-06-08 14:00:00

Publikujący Piotr Kutiak 2020-06-08 14:00:00

[Rejestr zmian](#)

[XML](#)

[przetarg nieograniczony, licytacyjny na dzierżawę lokali użytkowych przy ul. Jagiellońskiej 2, przy ul. Franciszkańskiej 3, przy ul. Rynek 21, przy ul. Kościuszki 16 w Sanoku](#)

przetarg nieograniczony, licytacyjny na dzierżawę lokali użytkowych przy ul. Jagiellońskiej 2, przy ul. Franciszkańskiej 3, przy ul. Rynek 21, przy ul. Kościuszki 16 w Sanoku znajdujących się w zasobach Gminy Miasta Sanoka przeznaczonych na prowadzenie działalności: dowolnej, kantor i sanitariaty.

Data składania ofert:

2020-06-23 15:00:00

Data wpłaty wadium:

2020-06-23 15:00:00

Podmiot publikujący Urząd Miasta w Sanoku

Wytworzył Kutiak Piotr 2020-06-08 13:57:00

Publikujący Piotr Kutiak 2020-06-08 13:57:00

[Rejestr zmian](#)

[XML](#)

[BURMISTRZ MIASTA SANOKA UZUPEŁNIA TREŚĆ OGŁOSZENIA O PRZETARGU USTNYM NIEOGRANICZONYM NA SPRZEDAŻ NIERUCHOMOŚCI STANOWIĄCYCH WŁASNOŚĆ Gminy Miasta Sanoka](#)

Przetarg dotyczy nieruchomości niezabudowanej, oznaczonej jako działka nr 1341/7 o pow. 0,9395, położonej w Sanoku, obręb Dąbrówka, przy ul. Okulickiego, który odbędzie się w dniu 22.07.2020 r. o godz. 10⁰⁰.

Treść ogłoszenia zostaje uzupełniona o następującą informację:

„Nieruchomość obciążona jest umową dzierżawy, zawartą na czas oznaczony tj. do 31 grudnia 2021 r. (dzierżawa z przeznaczeniem na uprawy rolnicze). Umowa zostanie przeniesiona na nabywcę nieruchomości z dniem podpisania umowy notarialnej (art. 678 k.c.).”

Data składania ofert:

2020-06-22 10:00:00

Data wpłaty wadium:

2020-07-17 23:59:00

Podmiot publikujący Urząd Miasta w Sanoku

Wytworzył Ćwiąkała Krzysztof 2020-06-08 08:37:00

Publikujący Krzysztof Ćwiąkała 2020-06-08 08:37:00

[Rejestr zmian](#)

[XML](#)

[przetarg nieograniczony, licytacyjny na dzierżawę lokali użytkowych przy ul. Jagiellońskiej 2, przy ul. Grzegorza z Sanoka 2/2, przy ul. Rynek 22 w Sanoku.](#)

przetarg nieograniczony, licytacyjny na dzierżawę lokali użytkowych przy ul. Jagiellońskiej 2, przy ul. Grzegorza z Sanoka 2/2, przy ul. Rynek 22 w Sanoku znajdujących się w zasobach Gminy Miasta Sanoka przeznaczonych na prowadzenie działalności: dowolnej i magazynowej.

Data składania ofert:

2020-06-16 15:00:00

Data wpłaty wadium:

Ogłoszenia o przetargach

Podmiot publikujący Urząd Miasta w Sanoku
Wytworzył Kutiak Piotr 2020-06-01 14:25:00
Publikujący Piotr Kutiak 2020-06-01 14:25:00

[Rejestr zmian](#)

[XML](#)

[BURMISTRZ MIASTA SANOKA ogłasza przetargi ustne nieograniczone na sprzedaż nieruchomości stanowiących własność Gminy Miasta Sanoka](#)

I. Przetarg ustny nieograniczony na sprzedaż nieruchomości gruntowych niezabudowanych, położonych przy ul. Daszyńskiego w Sanoku, obręb Śródmieście, oznaczonych w ewidencji gruntów jako działki:
- nr 1140/2 o powierzchni 0,0468 ha, dla której prowadzona jest księga wieczysta nr KS1S/00000290/9;
- nr 1142/2 o powierzchni 0,0196 ha, dla której prowadzona jest księga wieczysta nr KS1S/00002252/5.
Dział III i IV jest wolny od wpisów (obciążeń).

Cena wywoławcza - 64 500,00 zł Wadium - 6 500,00 zł Postąpienie - 650,00 zł

Do ceny osiągniętej w przetargu zostanie doliczony podatek VAT według stawki obowiązującej w dacie sprzedaży.
Termin do złożenia wniosku przez osoby którym przysługiwało pierwszeństwo w nabyciu nieruchomości na podst. art. 34 ust 1 pkt 1 i pkt 2 ustawy z dnia 21 sierpnia 1997r. o gospodarce nieruchomościami (j. t. Dz. U. z 2018 r. poz. 2204 z późn. zm.) upłynął 17.02.2020 r.

Zgodnie z miejscowym planem zagospodarowania przestrzennego terenu położonego w dzielnicy Śródmieście m. Sanok o nazwie „GIELI - I” zatwierdzonego przez Radę Miasta Sanoka Uchwałą Nr XXVII/201/08 z dnia 15 maja 2008 r., ogłoszoną w Dzienniku Urzędowym Województwa Podkarpackiego Nr 47 poz. 1324 z dnia 23.06.2008 r., nieruchomości położone są na terenie oznaczonym symbolem MN – tereny zabudowy mieszkaniowej jednorodzinnej.

II. Przetarg ustny nieograniczony na sprzedaż nieruchomości gruntowej niezabudowanej, położonej w Sanoku, obręb Posada, przy ul. Konarskiego, oznaczonej jako działka nr 3517 o pow. 0,0923 ha, objętej księgą wieczystą nr KS1S/00000302/7. Dział III i IV księgi wieczystej jest wolny od wpisów (obciążeń).

Cena wywoławcza - 88 000,00 zł Wadium - 8 000,00 zł Postąpienie - 880,00 zł

Do ceny osiągniętej w przetargu zostanie doliczony podatek VAT według stawki obowiązującej w dacie sprzedaży.

Termin do złożenia wniosku przez osoby którym przysługiwało pierwszeństwo w nabyciu nieruchomości na podst. art. 34 ust 1 pkt 1 i pkt 2 ustawy z dnia 21 sierpnia 1997r. o gospodarce nieruchomościami (j. t. Dz. U. z 2018 r. poz. 2204 z późn. zm.) upłynął 23.03.2020 r.

Zgodnie z miejscowym planem zagospodarowania przestrzennego p.n. „KONARSKIEGO - I” terenu położonego w dzielnicy Zatorze i Posada uchwalonego przez Radę Miasta Sanoka Uchwałą Nr LIX/572/06 z dnia 27 lipca 2006 r., ogłoszoną w Dzienniku Urzędowym Województwa Podkarpackiego Nr 103 poz. 1448 z dnia 16 sierpnia 2006 r., nieruchomość położona jest na terenie oznaczonym symbolem 1MN/U – tereny zabudowy mieszkaniowej jednorodzinnej i zabudowy usługowej.

Przetargi odbędą się w dniu 10 czerwca 2020 roku, w budynku Urzędu Miasta w Sanoku, Rynek 1, w Sali Herbowej Nr 64, począwszy od godziny 9⁰⁰ w następującej kolejności:

- Godz. 9⁰⁰ – działki nr 1140/2 i 1142/2 o łącznej pow. 0,0664 ha, położone przy ul. Daszyńskiego;
- Godz. 10⁰⁰ – działka nr 3517 o pow. 0,0923 ha, położona przy ul. Konarskiego.

Warunkiem uczestnictwa w przetargach jest:

1. Dokonanie **wpłaty wadium**, przelewem, na każdy przetarg oddzielnie, na rachunek bankowy Gminy Miasta Sanoka nr rachunku: **31864200022001006047030003**, z podaniem numeru i położenia nieruchomości. Wpłaty wadium należy dokonać w pieniądzu, w taki sposób, aby pieniądze na koncie Miasta były **najpóźniej w dniu 5 czerwca 2020 r.**

2. Przedłożenie komisji przetargowej przed otwarciem przetargu:

- w przypadku nabywania nieruchomości: przez osoby fizyczne - dokumentu tożsamości; przez osoby prawne i jednostki organizacyjne nieposiadające osobowości prawnej – okazanie aktualnego odpisu z właściwego rejestru (Krajowy Rejestr Sądowy lub Centralna Ewidencja i Informacja o Działalności Gospodarczej), stosownych pełnomocnictw, dowodów tożsamości osób reprezentujących podmiot.
- w przypadku uczestnictwa w przetargu osób pozostających w związku małżeńskim, w którym obowiązuje ustrój ustawowej wspólności majątkowej konieczna jest obecność obojga małżonków lub jednego z nich ze stosownym pełnomocnictwem (oryginał) drugiego małżonka, zawierającym zgodę na uczestnictwo w przetargu w celu odpłatnego nabycia nieruchomości (dotyczy to również osób fizycznych prowadzących działalność gospodarczą), lub złożenie przez osobę przystępującą do przetargu dokumentu świadczącego o istnieniu rozdzielności majątkowej pomiędzy małżonkami.

Komisja przetargowa przed otwarciem przetargu stwierdza wniesienie wadium przez uczestników przetargu.

Ogłoszenia o przetargach

Uczestnicy biorą udział w przetargu osobiście lub przez pełnomocnika. Pełnomocnictwo wymaga formy pisemnej, poświadczonej notarialnie.

Uczestnicy przetargu przed przystąpieniem do przetargu składają oświadczenie, że zapoznali się ze stanem prawnym nieruchomości i stanem zagospodarowania nieruchomości oraz zapoznali się z warunkami przetargu i przyjmują je bez zastrzeżeń.

Osobie, która nie wygra przetargu, wadium zostanie zwrócone niezwłocznie. Wadium wpłacone przez osobę, która wygra przetarg, zaliczone zostanie na poczet ceny nabywanej nieruchomości.

Gmina Miasta Sanoka zawiadomi osobę ustaloną, jako nabywca nieruchomości o miejscu i terminie zawarcia umowy notarialnej, w ciągu 21 dni, licząc od dnia rozstrzygnięcia przetargu. Osobie, która wygra przetarg, a nie przystąpi bez usprawiedliwienia do zawarcia umowy w wyznaczonym miejscu i terminie, wadium nie podlega zwrotowi.

Cena osiągnięta w przetargu (brutto), pomniejszona o wpłacone wadium, podlega w całości zapłacie **nie później niż 2 dni przed** podpisania umowy notarialnej przenoszącej własność, na konto Gminy Miasta Sanoka nr **85 8642 0002 2001 0060 4703 0001**.

Nieruchomość sprzedawana jest na podstawie danych z ewidencji gruntów. Cena nieruchomości nie obejmuje kosztów związanych z okazaniem jej granic. Okazanie granic na gruncie może się odbyć na wniosek i koszt nabywcy.

Nabywca przejmuje nieruchomość w stanie istniejącym. Sprzedający nie ponosi odpowiedzialności za wady ukryte nieruchomości. Niezbędną infrastrukturę oraz ewentualną przebudowę istniejącego uzbrojenia nabywca wykona własnym staraniem, w porozumieniu z właścicielami sieci.

W przypadku konieczności dokonania jakiegokolwiek wycinki drzew nabywca zobowiązany będzie do jej wykonania na własny koszt, po uzyskaniu odpowiednich zezwoleń.

Wobec cudzoziemców uczestniczących w przetargu, mają zastosowanie przepisy ustawy z dnia 24 marca 1920r. o nabywaniu nieruchomości przez cudzoziemców – t. j. Dz. U. z 2017 r., poz. 2278.

Koszty sporządzenia umowy notarialnej oraz opłaty sądowe związane z dokonaniem wpisów w księdze wieczystej ponosi nabywca nieruchomości.

Organizator przetargu zastrzega sobie prawo do unieważnienia bądź odwołania przetargu z ważnych powodów, z podaniem przyczyny.

Dodatkowe informacje o przetargu można uzyskać w Wydziale Gospodarki Przestrzennej w Urzędzie Miasta Sanoka, Rynek 1, pokój nr 51, tel. 13 46 52849, oraz na stronie internetowej: www.bip.um.sanok.pl (zakładka „zamówienia publiczne i przetargi”).

Postępowanie przetargowe wiąże się z przetwarzaniem danych osobowych oferentów na zasadach określonych w Rozporządzeniu Parlamentu Europejskiego i Rady (UE) 2016/679 z dnia 27 kwietnia 2016 r. w sprawie ochrony osób fizycznych w związku z przetwarzaniem danych osobowych i w sprawie swobodnego przepływu takich danych oraz uchylenia dyrektywy 95/46/WE (ogólne rozporządzenie o ochronie danych) (Dz.U.UE. L 119 z 4.5.2016, str. 1–88) oraz w zakresie wynikającym z ustawy z dnia 21 sierpnia 1997 r. o gospodarce nieruchomościami (t.j. Dz.U. z 2018 r., poz. 121 z późn. zm.) oraz rozporządzenia Rady Ministrów z dnia 14 września 2004 r. w sprawie sposobu i trybu przeprowadzania przetargów oraz rokowań na zbycie nieruchomości (t.j. Dz.U. z 2014 r., poz. 1490). Więcej informacji o przetwarzaniu danych osobowych przez Gminę Miasta Sanoka można uzyskać na stronie www.bip.um.sanok.pl w zakładce „Ochrona danych osobowych”.

Data składania ofert:

2020-06-10 09:00:00

Data wpłaty wadium:

2020-06-05 23:59:00

Podmiot publikujący	Urząd Miasta w Sanoku
Wytworzył	Ćwiąkała Krzysztof 2020-05-08 08:29:00
Publikujący	Krzysztof Ćwiąkała 2020-05-08 08:29:00

[Rejestr zmian](#)

[XML](#)

[przetarg nieograniczony, licytacyjny na dzierżawę lokalu użytkowego, położonego przy ul. Kiczury 1 w Sanoku](#)

przetarg nieograniczony, licytacyjny na dzierżawę lokalu użytkowego, położonego przy ul. Kiczury 1

Data składania ofert:

2020-06-09 15:00:00

Data wpłaty wadium:

2020-06-09 15:00:00

Podmiot publikujący Urząd Miasta w Sanoku
Wytworzył Kutiak Piotr 2020-05-25 11:43:00
Publikujący Piotr Kutiak 2020-05-25 11:43:00

[Rejestr zmian](#)

[XML](#)

[przetarg nieograniczony, licytacyjny na dzierżawę lokali użytkowych przy ul. Jagiellońskiej 2, przy ul. Franciszkańskiej 3, przy ul. Jagiellońskiej 47/2 w Sanoku](#)

przetarg nieograniczony, licytacyjny na dzierżawę lokali użytkowych przy ul. Jagiellońskiej 2, przy ul. Franciszkańskiej 3, przy ul. Jagiellońskiej 47/2 w Sanoku znajdujących się w zasobach Gminy Miasta Sanoka przeznaczonych na prowadzenie działalności: dowolnej.

Data składania ofert: 2020-06-02 15:00:00

Data wpłaty wadium: 2020-06-02 15:00:00

Podmiot publikujący Urząd Miasta w Sanoku
Wytworzył Kutiak Piotr 2020-05-19 08:12:00
Publikujący Piotr Kutiak 2020-05-19 08:12:00

[Rejestr zmian](#)

[XML](#)

[Przetarg nieograniczony, licytacyjny na dzierżawę lokali użytkowych przy ul. Jagiellońskiej 2, przy ul. Jagiellońskiej 14, przy ul. Grzegorza z Sanoka 2/2 w Sanoku](#)

Przedmiot ogłoszenia: przetarg nieograniczony, licytacyjny na dzierżawę lokali użytkowych przy ul. Jagiellońskiej 2, przy ul. Jagiellońskiej 14, przy ul. Grzegorza z Sanoka 2/2 w Sanoku znajdujących się w zasobach Gminy Miasta Sanoka przeznaczonych na prowadzenie działalności: dowolnej.

Treść ogłoszenia:

Burmistrz Miasta Sanoka ogłasza przetarg nieograniczony, licytacyjny na dzierżawę lokali użytkowych znajdujących się w zasobach Gminy Miasta Sanoka przeznaczonych na prowadzenie działalności: dowolnej.

Przetarg odbędzie się w dniu 27 - go maja 2020 r. o godzinie 10.00 w siedzibie Urzędu Miasta Sanoka - pok. 64 - Sala Herbowa.

Przedmiotem przetargu są lokale :

przy ul. Jagiellońskiej 2 w Sanoku, lokal o łącznej powierzchni użytkowej 191,91 m², składający się z sześciu pomieszczeń i przynależnych piwnic o pow. 42,13m² Branża dowolna: z wyłączeniem usług uciążliwych i handlu odzieżą używaną. Lokal wyposażony jest w instalacje: elektryczną, gazową wod.kan. i co. Cena wywoławcza 27,40 zł/m². Wadium: 5.258,30 zł (słownie: pięć tysięcy dwieście pięćdziesiąt osiem złotych 30/100)

przy ul. Jagiellońskiej 14 w Sanoku, lokal o łącznej powierzchni użytkowej 48,74 m², składający się z dwóch pomieszczeń, pomieszczenia magazynowego i wc. Branża dowolna: z wyłączeniem usług uciążliwych i handlu odzieżą używaną. Lokal wyposażony jest w instalacje: elektryczną, wod.kan. i centralne ogrzewanie z sieci miejskiej. Cena wywoławcza 11,50 zł/m². Wadium: 560,50 zł (słownie: pięćset sześćdziesiąt złotych 50/100).

przy ul. Grzegorza z Sanoka 2/2 w Sanoku, lokal o łącznej powierzchni użytkowej 111,35 m², składający się z sześciu pomieszczeń i wc. Branża dowolna: z wyłączeniem usług uciążliwych i handlu odzieżą używaną. Lokal wyposażony jest w instalacje: elektryczną, wod.kan. i centralne ogrzewanie z lokalnej kotłowni. Cena wywoławcza 29,80 zł/m². Wadium: 3.318,20 zł (słownie: trzy tysiące trzysta osiemnaście złotych 20/100)

UWAGA!!! Wadium stanowi równowartość miesięcznego czynszu liczone wg ceny wywoławczej stawki czynszu za 1 m² powierzchni użytkowej.

Cenę wywoławczą i wadium podano bez podatku VAT

Sanockie Przedsiębiorstwo Gospodarki Mieszkaniowej Sp. z o.o., przy ul. Konarskiego 22 w Sanoku, po wcześniejszym telefonicznym uzgodnieniu tel. 46-51-291 w dniach: 25 i 26 maja 2020 r. w godzinach od 8:00 do 14:00 udzieli informacji o lokalach przy ul. Jagiellońskiej 2, przy ul. Jagiellońskiej 14, przy ul. Grzegorza z Sanoka 2/2 w Sanoku łącznie z udostępnieniem ich do oglądania.

Informacji o przetargu udziela Wydział Gospodarki Komunalnej, i Ochrony Środowiska przy ul. Rynek 7, w Sanoku tel. 13 46-52-878.

Ogłoszenia o przetargach

Zaprasza się osoby fizyczne i prawne oraz jednostki organizacyjne nieposiadające osobowości prawnej do przystąpienia do przetargu. Zastrzega się, że organizator przetargu bez podania przyczyn może odstąpić od jego przeprowadzenia w stosunku do lokalu objętego ogłoszeniem.

Z przetargu wyklucza się oferentów:

- którzy zalegają z zapłatą czynszu za lokal użytkowy,
- z którymi Urząd Miasta rozwiązał umowę z przyczyn przez nich zawinionych w okresie trzech lat poprzedzających datę przetargu.

Data składania ofert:

2020-05-26 15:00:00

Data wpłaty wadium:

2020-05-26 15:00:00

Podmiot publikujący Urząd Miasta w Sanoku
Wytworzył Urząd Miasta Sanok 2020-05-12 13:32:00
Publikujący Admin Administrator 2020-05-12 13:32:00

[Rejestr zmian](#)

[XML](#)

[BURMISTRZ MIASTA SANOKA ogłasza przetarg ustny nieograniczony na sprzedaż nieruchomości stanowiącej własność Gminy Miasta Sanoka.](#)

Przetarg ustny nieograniczony na sprzedaż nieruchomości gruntowej zabudowanej budynkami po byłej prochni oraz drogą wewnętrzną, położoną w Sanoku przy ul. Stróżowskiej, obręb Posada, oznaczonej jako działka nr 2247 o pow. 5,6056 ha, objętej księgą wieczystą nr KS1S/00047182/0.

Stan techniczny budynków jest bardzo niski. Działka jest bardzo dobrze skomunikowana – posiada łatwy dostęp do drogi publicznej o nawierzchni asfaltowej ul. Stróżowskiej, uzbrojenie – energia elektryczna, sieć wodociągowa, kanalizacja.

Dział III i IV księgi wieczystej jest wolny od wpisów.

Nieruchomość obciążona jest dwoma umowami dzierżawy, zawartymi na czas oznaczony tj. do 31 grudnia 2021 r. (dzierżawa na cele handlowe, składowe i plac manewrowy oraz dzierżawa na uprawy rolnicze), Umowy zostaną przeniesione na nabywcę nieruchomości z dniem podpisania umowy notarialnej (art. 678 k.c.).

Na terenie nieruchomości znajduje się budynek hydroforni wraz z infrastrukturą, który nie jest uwzględniony w cenie wywoławczej oraz nie stanowi przedmiotu sprzedaży. Nabywca zobowiązany będzie do uregulowania spraw własnościowych z Sanockim Przedsiębiorstwem Gospodarki Komunalnej Sp. z o.o.

Cena wywoławcza - 2 665 500,00 zł Wadium - 266 000,00 zł Postąpienie - 26 660,00 zł

Sprzedaż jest zwolniona od podatku VAT na podstawie art. 43 ust. 1 pkt 10a

ustawy z dnia 11 marca 2004 r. o podatku od towarów i usług (Dz. U. z 2018 r. poz. 2174, z późn. zm.).

Termin do złożenia wniosku przez osoby którym przysługiwało pierwszeństwo w nabyciu nieruchomości na podst. art. 34 ust 1 pkt 1 i pkt 2 ustawy z dnia 21 sierpnia 1997r. o gospodarce nieruchomościami (j. t. Dz. U. z 2020 r. poz. 65) upłynął 02.03.2020 r.

Zgodnie z miejscowym planem zagospodarowania przestrzennego terenu położonego w dzielnicy Posada o nazwie „Stróżowska I”, zatwierdzonym Uchwałą Rady Miasta Sanoka Nr XXVII/233/12 z dnia 17 lipca 2012r., ogłoszoną w Dzienniku Urzędowym Województwa Podkarpackiego poz. 1769 z dnia 23 sierpnia 2012r., nieruchomość położona jest w terenie o symbolu P,U – teren zabudowy produkcyjnej i usługowej.

Przetarg odbędzie się w dniu 13 maja 2020 roku, w budynku Urzędu Miasta w Sanoku, Rynek 1, w Sali Herbowej Nr 64, o godz. 9⁰⁰.

Warunkiem uczestnictwa w przetargach jest:

1. Dokonanie **wpłaty wadium**, przelewem, na każdy przetarg oddzielnie, na rachunek bankowy Gminy Miasta Sanoka nr rachunku: **31864200022001006047030003**, z podaniem numeru i położenia nieruchomości. Wpłaty wadium należy dokonać w pieniądzu, w taki sposób, aby pieniądze na koncie Miasta były **najpóźniej w dniu 8 maja 2020 r.**
2. Przedłożenie komisji przetargowej przed otwarciem przetargu:
 - w przypadku nabywania nieruchomości: przez osoby fizyczne - dokumentu tożsamości; przez osoby prawne i jednostki organizacyjne nieposiadające osobowości prawnej – okazanie aktualnego odpisu z właściwego rejestru (Krajowy Rejestr Sądowy lub Centralna Ewidencja i Informacja o Działalności Gospodarczej), stosownych pełnomocnictw, dowodów

Ogłoszenia o przetargach

tożsamości osób reprezentujących podmiot.

- w przypadku uczestnictwa w przetargu osób pozostających w związku małżeńskim, w którym obowiązuje ustrój ustawowej wspólności majątkowej konieczna jest obecność obojga małżonków lub jednego z nich ze stosownym pełnomocnictwem (oryginał) drugiego małżonka, zawierającym zgodę na uczestnictwo w przetargu w celu odpłatnego nabycia nieruchomości (dotyczy to również osób fizycznych prowadzących działalność gospodarczą), lub złożenie przez osobę przystępującą do przetargu dokumentu świadczącego o istnieniu rozdzielności majątkowej pomiędzy małżonkami.

Komisja przetargowa przed otwarciem przetargu stwierdza wniesienie wadium przez uczestników przetargu.

Uczestnicy biorą udział w przetargu osobiście lub przez pełnomocnika. Pełnomocnictwo wymaga formy pisemnej, poświadczzonej notarialnie.

Uczestnicy przetargu przed przystąpieniem do przetargu składają oświadczenie, że zapoznali się ze stanem prawnym nieruchomości i stanem zagospodarowania nieruchomości oraz zapoznali się z warunkami przetargu i przyjmują je bez zastrzeżeń.

Osobie, która nie wygra przetargu, wadium zostanie zwrócone niezwłocznie. Wadium wpłacone przez osobę, która wygra przetarg, zaliczone zostanie na poczet ceny nabywanej nieruchomości.

Gmina Miasta Sanoka zawiadomi osobę ustaloną, jako nabywca nieruchomości o miejscu i terminie zawarcia umowy notarialnej, w ciągu 21 dni, licząc od dnia rozstrzygnięcia przetargu. Osobie, która wygra przetarg, a nie przystąpi bez usprawiedliwienia do zawarcia umowy w wyznaczonym miejscu i terminie, wadium nie podlega zwrotowi.

Cena osiągnięta w przetargu (brutto), pomniejszona o wpłacone wadium, podlega w całości zapłacie **nie później niż 2 dni przed** podpisania umowy notarialnej przenoszącej własność, na konto Gminy Miasta Sanoka nr **85 8642 0002 2001 0060 4703 0001**.

Nieruchomość sprzedawana jest na podstawie danych z ewidencji gruntów. Cena nieruchomości nie obejmuje kosztów związanych z okazaniem jej granic. Okazanie granic na gruncie może się odbyć na wniosek i koszt nabywcy.

Nabywca przejmuje nieruchomość w stanie istniejącym. Sprzedający nie ponosi odpowiedzialności za wady ukryte nieruchomości. Niezbędną infrastrukturę oraz ewentualną przebudowę istniejącego uzbrojenia nabywca wykona własnym staraniem, w porozumieniu z właścicielami sieci.

W przypadku konieczności dokonania jakiegokolwiek wycinki drzew nabywca zobowiązany będzie do jej wykonania na własny koszt, po uzyskaniu odpowiednich zezwoleń.

Wobec cudzoziemców uczestniczących w przetargu, mają zastosowanie przepisy ustawy z dnia 24 marca 1920r. o nabywaniu nieruchomości przez cudzoziemców – t. j. Dz. U. z 2017 r., poz. 2278.

Koszty sporządzenia umowy notarialnej oraz opłaty sądowe związane z dokonaniem wpisów w księdze wieczystej ponosi nabywca nieruchomości.

Organizator przetargu zastrzega sobie prawo do unieważnienia bądź odwołania przetargu z ważnych powodów, z podaniem przyczyny.

Dodatkowe informacje o przetargu można uzyskać w Wydziale Gospodarki Przestrzennej w Urzędzie Miasta Sanoka, Rynek 1, pokój nr 51, tel. 13 46 52849, oraz na stronie internetowej: www.bip.um.sanok.pl (zakładka „zamówienia publiczne i przetargi”).

Postępowanie przetargowe wiąże się z przetwarzaniem danych osobowych oferentów na zasadach określonych w Rozporządzeniu Parlamentu Europejskiego i Rady (UE) 2016/679 z dnia 27 kwietnia 2016 r. w sprawie ochrony osób fizycznych w związku z przetwarzaniem danych osobowych i w sprawie swobodnego przepływu takich danych oraz uchylenia dyrektywy 95/46/WE (ogólne rozporządzenie o ochronie danych) (Dz.U.UE. L 119 z 4.5.2016, str. 1–88) oraz w zakresie wynikającym z ustawy z dnia 21 sierpnia 1997 r. o gospodarce nieruchomościami (t.j. Dz.U. z 2018 r., poz. 121 z późn. zm.) oraz rozporządzenia Rady Ministrów z dnia 14 września 2004 r. w sprawie sposobu i trybu przeprowadzania przetargów oraz rokowań na zbycie nieruchomości (t.j. Dz.U. z 2014 r., poz. 1490). Więcej informacji o przetwarzaniu danych osobowych przez Gminę Miasta Sanoka można uzyskać na stronie www.bip.um.sanok.pl w zakładce „Ochrona danych osobowych”.

Data składania ofert:

2020-05-13 09:00:00

Data wpłaty wadium:

2020-05-08 23:59:00

Podmiot publikujący	Urząd Miasta w Sanoku
Wytworzył	Ćwiakła Krzysztof 2020-03-09 07:40:00
Publikujący	Krzysztof Ćwiakła 2020-03-09 07:40:00

[Rejestr zmian](#)

[XML](#)

[ZARZĄD DZIELNICY OLCHOWCE MIASTA SANOKA OGŁASZA Pisemny przetarg na sprzedaż drewna wielkowymiarowego](#)

ZMIANY:

2020-04-27 15:03:57: [Dodano plik Formularz buk.docx](#)

Sanok, dn. 27 kwietnia 2020r.

**ZARZĄD DZIELNICY OLCHOWCE MIASTA SANOKA
OGŁASZA**

1. Pisemny przetarg na sprzedaż drewna wielkowymiarowego tartaczno z lasu pozostajacego w Zarzadzcie Rady Dzielnic Olchowce w ilosci:

1. **27,41 m³, rodzaj buk.**


1. Drewno przeznaczone na sprzedaż znajduje się na składowisku przy ul. Królowej Jadwigi, dzielnica Olchowce, w Sanoku.
2. Zamknięta kopertę z ofertą oznaczoną „Sprzedaż drewna z lasu pozostajacego w Zarzadzcie Rady Dzielnic Olchowce - nie otwierac przed dniem 4 maja 2020r.” należy złożyć w Biurze Obsługi Klienta pok. nr 1, Urząd Miasta Sanoka, ul. Rynek 1.
3. Nie dopuszcza się możliwości składania ofert częściowych.
4. Kryteria oceny ofert: najwyższa zaoferowana cena.
5. Cenę minimalną drewna ustala się na kwotę: **180,00zł netto za m³**
6. **Termin składania ofert upływa dnia 04.05.2020 roku o godzinie 15.00.**
7. **Otwarcie ofert odbędzie się w siedzibie Rady Dzielnic Olchowce (Dom Strażaka), ul. Przemyska 58, w dniu 4 maja 2020r. o godz. 18.00.**
8. Wydanie przedmiotowego drewna nastąpi po zawarciu stosownej umowy i uregulowaniu należności na wskazany przez Sprzedajacego rachunek bankowy.
9. Załadunek oraz transport drewna we własnym zakresie Nabywcy.
10. Sprzedawca zastrzega sobie prawo unieważnienia przetargu bez podania przyczyny.
11. Osoba upoważnioną do kontaktu i udzielania informacji jest **Pan Ryszard Paszkiewicz - gajowy, tel.: 537-201-303.**
12. Drewno wystawione na sprzedaż można oglądać w dni robocze w godzinach od 8.00 do 15.00.

Data składania ofert:
2020-05-04 15:00:00

Podmiot publikujacy Urząd Miasta w Sanoku

Wytworzył	Urząd Miasta Sanok	2020-04-27 15:02:00
Publikujacy	Adam Kasprzak	2020-04-27 15:02:00
Modyfikował(a)	Adam Kasprzak	2020-04-27 15:03:57

Załączniki >>>

Pliki:			
Lp.	Nazwa	Rozmiar	Typ
1.	Formularz buk	12.74 Kb	

[Rejestr zmian](#)

[XML](#)

[ZARZĄD DZIELNICY OLCHOWCE MIASTA SANOKA OGŁASZA Pisemny przetarg na sprzedaż drewna wielkowymiarowego tartaczno z lasu pozostajacego w Zarzadzcie Rady Dzielnic Olchowce w ilosci: 32,90 m3, rodzaj sosna.](#)

ZMIANY:

2020-04-27 15:06:48: [Dodano plik Formularz sosna.docx](#)

Sanok, dn. 27 kwietnia 2020r.

ZARZĄD DZIELNICY OLCHOWCE MIASTA SANOKA
OGŁASZA


1. Pisemny przetarg na sprzedaż drewna wielkowymiarowego tartacznego z lasu pozostającego w Zarządzie Rady Dzielnic Olchowce w ilości:
 - 1) **32,90 m³, rodzaj sosna.**
1. Drewno przeznaczone na sprzedaż znajduje się na składowisku przy ul. Królowej Jadwigi, dzielnica Olchowce, w Sanoku.
2. Zamknięta kopertę z ofertą oznaczoną „Sprzedaż drewna z lasu pozostającego w Zarządzie Rady Dzielnic Olchowce - nie otwierać przed dniem 4 maja 2020r.” należy złożyć w Biurze Obsługi Klienta pok. nr 1, Urząd Miasta Sanoka, ul. Rynek 1.
4. Nie dopuszcza się możliwości składania ofert częściowych.
5. Kryteria oceny ofert: najwyższa zaoferowana cena.
6. Cenę minimalną drewna ustala się na kwotę: **190,00zł netto za m³**
- 7. Termin składania ofert upływa dnia 04.05.2020 roku o godzinie 15.00.**
- 8. Otwarcie ofert odbędzie się w siedzibie Rady Dzielnic Olchowce (Dom Strażaka), ul. Przemyska 58, w dniu 4 maja 2020r. o godz. 18.00.**
9. Wydanie przedmiotowego drewna nastąpi po zawarciu stosownej umowy i uregulowaniu należności na wskazany przez Sprzedającego rachunek bankowy.
10. Załadunek oraz transport drewna we własnym zakresie Nabywcy.
11. Sprzedawca zastrzega sobie prawo unieważnienia przetargu bez podania przyczyny.
12. Osoba upoważniona do kontaktu i udzielania informacji jest **Pan Ryszard Paszkiewicz - gajowy, tel.: 537-201-303.**
13. Drewno wystawione na sprzedaż można oglądać w dni robocze w godzinach od 8.00 do 15.00.

Data składania ofert:
2020-04-27 15:00:00

Podmiot publikujący Urząd Miasta w Sanoku

Wytworzył	Urząd Miasta Sanok	2020-04-27 15:06:00
Publikujący	Adam Kasprzak	2020-04-27 15:06:00
Modyfikował(a)	Adam Kasprzak	2020-04-27 15:06:48

Załączniki >>>


Pliki:			
Lp.	Nazwa	Rozmiar	Typ
1.	Formularz sosna	13.75 Kb	

[Rejestr zmian](#)

[XML](#)

ZMIANY:2020-04-02 13:54:37: [Dodano plik Formularz oferty Dzierżawa działek.doc](#)**Data składania ofert:**
2020-04-24 13:30:00**Podmiot publikujący** Urząd Miasta w Sanoku**Wytworzył** Urząd Miasta Sanok 2020-04-02 13:53:00**Publikujący** Adam Kasprzak 2020-04-02 13:53:00**Modyfikował(a)** Adam Kasprzak 2020-04-02 13:54:37

Załączniki >>>


Pliki:			
Lp.	Nazwa	Rozmiar	Typ
1.	Formularz oferty Dzierżawa działek	35.50 Kb	

[Rejestr zmian](#)[XML](#)[przetarg nieograniczony, licytacyjny na dzierżawę części hallu Dworca Multimodalnego przy ul. Lipińskiego 31 w Sanoku](#)**ZMIANY:**2020-03-23 14:50:50: [Dodano plik IMG_20200323_0001.pdf](#)

przetarg nieograniczony, licytacyjny na dzierżawę części hallu Dworca Multimodalnego, położonego przy ul. Lipińskiego 31

Data składania ofert:
2020-04-07 15:00:00**Data wpłaty wadium:**
2020-04-07 15:00:00**Podmiot publikujący** Urząd Miasta w Sanoku**Wytworzył** Kutiak Piotr 2020-03-23 14:46:00**Publikujący** Piotr Kutiak 2020-03-23 14:46:00**Modyfikował(a)** Piotr Kutiak 2020-03-23 14:50:50

Załączniki >>>

Pliki:			
Lp.	Nazwa	Rozmiar	Typ
1.	schemat	718.23 Kb	

[Rejestr zmian](#)[XML](#)[przetarg nieograniczony, licytacyjny na dzierżawę lokalu użytkowego, położonego przy ul. Lipińskiego 31 w Sanoku](#)

przetarg nieograniczony, licytacyjny na dzierżawę lokalu użytkowego, położonego przy ul. Lipińskiego 31

Data składania ofert:
2020-03-26 15:00:00**Data wpłaty wadium:**
2020-03-26 15:00:00

Podmiot publikujący Urząd Miasta w Sanoku
Wytworzył Kutiak Piotr 2020-03-10 10:55:00
Publikujący Piotr Kutiak 2020-03-10 10:55:00

[Rejestr zmian](#)

[XML](#)

[Przetarg nieograniczony, licytacyjny na dzierżawę lokali użytkowych przy ul. Jagiellońskiej 2, przy ul. Jagiellońskiej 14, przy ul. Grzegorza z Sanoka 2/2 w Sanoku](#)

przetarg nieograniczony, licytacyjny na dzierżawę lokali użytkowych przy ul. Jagiellońskiej 2, przy ul. Jagiellońskiej 14, przy ul. Grzegorza z Sanoka 2/2 w Sanoku znajdujących się w zasobach Gminy Miasta Sanoka przeznaczonych na prowadzenie działalności: dowolnej.

Data składania ofert:

2020-03-26 15:00:00

Data wpłaty wadium:

2020-03-26 15:00:00

Podmiot publikujący Urząd Miasta w Sanoku
Wytworzył Kutiak Piotr 2020-03-10 10:53:00
Publikujący Piotr Kutiak 2020-03-10 10:53:00

[Rejestr zmian](#)