



RAPORT

o stanie Gminy Miasta Sanoka za 2018 rok

Burmistrz
Miasta Sanoka

Tomasz Matuszewski





Szanowni Państwo

Raport o stanie Gminy Miasta Sanoka sporządzony został w związku z przepisem zawartym w art. 28aa ustawy z dnia 9 marca 1990 roku o samorządzie gminnym (Dz. U. 2019, poz. 506), który - po raz pierwszy - od kadencji 2018 - 2023 nakłada na burmistrza obowiązek przygotowania i przedstawienia raportu - radnym i mieszkańcom miasta.

Przedkładając Państwu Radnym i Mieszkańcom Sanoka niniejszy Raport o stanie Gminy Miasta Sanoka - pragnę zwrócić uwagę na fakt, że raport ma charakter publiczny, będzie prezentowany na sesji absolutoryjnej Rady Miasta Sanoka - a w debacie nad nim - mają prawo brać udział mieszkańcy Sanoka.

Raport o stanie Gminy Miasta Sanoka zawiera informacje dotyczące wszystkich obszarów aktywności mieszkańców Sanoka, w tym: demografii, zagospodarowania przestrzennego miasta, stanu środowiska naturalnego i gospodarki komunalnej, działalności gospodarczej i turystycznej, a także działalność sanockiej - miejskiej, służby zdrowia, pomocy społecznej i bezpieczeństwa mieszkańców.

W niniejszym opracowaniu przedstawiona została również, działalność miejskich instytucji kultury, sportu i rekreacji wraz z wykazem przedsięwzięć realizowanych przez te instytucje.

W przedłożonym Państwu raporcie - wiele miejsca poświęcono na zaprezentowanie sanockiej oświaty, dlatego że edukacja i wychowanie - obejmując: opiekę nad dziećmi do lat 3, wychowanie przedszkolne i edukację szkolną - jest jednym z głównych zadań naszego samorządu.

Rozdział XII - Raportu - przedstawia stan majątku Gminy Miasta Sanoka oraz wykonanie budżetu miasta i miejskich spółek komunalnych. Uzupełnieniem informacji zawartych w tym rozdziale są: sprawozdania z wykonania budżetu miasta Sanoka, wykonanie planów rzeczowo-finansowych jednoosobowych spółek Gminy Miasta Sanoka oraz miejskich instytucji kultury.

W raporcie zebrano materiały, informacje i dane statystyczne opracowane przez pracowników Urzędu Miasta Sanoka, miejskich instytucji publicznych i Powiatowy Urząd Pracy w Sanoku. Korzystano również z informacji publikowanych przez Wojewódzki Urząd Statystyczny w Rzeszowie i Wojewódzki Inspektorat Ochrony Środowiska w Rzeszowie.

*Z poważaniem .
Tomasz Matuszewski*

Szanowni Państwo!

*Przedstawiając - historyczny (bo - pierwszy) **Raport o stanie Gminy Miasta Sanoka na rok 2018** pragnę zaprezentować Państwu - faktycznie historyczny, wyjątkowy i historiograficzny dokument - **"Budżet Królewskiego Wolnego Miasta Sanoka - tudzież funduszków pod zarządem miasta pozostających na rok 1918."***



Prezentując fragmenty, tego - historycznego budżetu - sędzę, że jego lektura pozwoli Państwu na chwile kontemplacji nad historyczną drogą, którą przez minione 100 lat przeszło - Nasze Miasto Sanok.

Tomasz Motuszczyński



SPIS TREŚCI

| | |
|---|----------|
| I. POŁOŻENIE GEOGRAFICZNE I ŚRODOWISKO SANOKA..... | - str.5 |
| II. DEMOGRAFIA SANOKA..... | - str.6 |
| II.1. <i>Ludność na podstawie danych z Rejestru mieszkańców Gminy Miasta Sanoka.....</i> | - str.6 |
| III. ZAGOSPODAROWANIE PRZESTRZENNE SANOKA | - str.8 |
| III.1. <i>Aktualna sytuacja planistyczna</i> | - str.8 |
| III.2. <i>Decyzje administracyjne związane z procesem inwestycyjnym</i> | - str.9 |
| IV. OCHRONA ŚRODOWISKA I ROLNICTWO SANOKA | - str.11 |
| IV.1. <i>Stan środowiska naturalnego</i> | - str.11 |
| IV.2. <i>Obszary zielone Sanoka</i> | - str.13 |
| IV.3. <i>Ochrona przyrody na terenie Sanoka</i> | - str.15 |
| IV.4. <i>Gospodarka odpadami w Gminie Miasta Sanoka</i> | - str.15 |
| V. KOMUNIKACJA GMINY MIASTA SANOKA..... | - str.18 |
| V.1. <i>Komunikacja miejska</i> | - str.18 |
| V.2. <i>Strefa płatnego parkowania</i> | - str.19 |
| VI. GOSPODARKA KOMUNALNA I LOKALOWA SANOKA | - str.20 |
| VI.1. <i>System zaopatrzenia mieszkańców w wodę</i> | - str.20 |
| VI.2. <i>Jakość wody pitnej.....</i> | - str.21 |
| VI.3. <i>System kanalizacyjny</i> | - str.22 |
| VI.4. <i>Ciepłownictwo</i> | - str.22 |
| VI.5. <i>Gospodarka lokalowa</i> | - str.23 |
| VI.6. <i>Cementnictwo</i> | - str.24 |
| VII. GOSPODARKA I TURYSTYKA | - str.25 |
| VII.1. <i>Podmioty gospodarcze zarejestrowane w rejestrze REGON.....</i> | - str.25 |
| VII.2. <i>Ewidencja i informacja o działalności gospodarczej prowadzona przez Gminę Miasta Sanoka</i> | - str.26 |
| VII.3. <i>Koncesje wydawane przez Burmistrza Miasta Sanoka</i> | - str.27 |
| VII.4. <i>Bezrobocie w Sanoku</i> | - str.28 |
| VII.5. <i>Turystyka Sanoka</i> | - str.31 |
| VIII. KULTURA I DZIEDZICTWO NARODOWE - MIEJSKIE INSTYTUCJE | |
| KULTURY W SANOKU..... | - str.33 |
| VIII.1. <i>Miejska Biblioteka Publiczna</i> | - str.33 |
| VIII.1.1. <i>Galeria Sanocka BWA.....</i> | - str.36 |
| VIII.2. <i>Sanocki Dom Kultury.....</i> | - str.37 |
| IX. EDUKACJA I WYCHOWANIE W GMINIE MIASTA SANOKA | - str.38 |
| IX.1. <i>Struktura organizacyjna oświaty i wychowania Miasta Sanoka</i> | - str.38 |
| IX.2. <i>Zatrudnienie w oświatowo-wychowawczych placówkach samorządowych Miasta Sanoka.....</i> | - str.43 |
| IX.3. <i>Szkolna baza sportowa.....</i> | - str.45 |
| IX.4. <i>Pomoc socjalno-materialna uczniom.....</i> | - str.45 |
| IX.5. <i>Wydatki z budżetu Miasta Sanoka na oświatę i wychowanie</i> | - str.46 |
| X. SPORT I REKREACJA MIASTA SANOKA..... | - str.48 |
| XI. ZDROWIE I POMOC SPOŁECZNA..... | - str.52 |
| XI.1. <i>Opieka zdrowotna w Gminy Miasta Sanoka.....</i> | - str.52 |
| XI.2. <i>Miejska Komisja Rozwiązywania Problemów Alkoholowych w Sanoku.....</i> | - str.52 |
| XI.3. <i>Zespół Interdyscyplinarny ds. przeciwdziałania przemocy w rodzinie.....</i> | - str.53 |
| XI.4. <i>Punkt Informacyjno-Konsultacyjny ds. problemów alkoholowych</i> | - str.54 |
| XI.5. <i>Realizacja Gminnego Programu Profilaktyki i Rozwiązywania Problemów alkoholowych</i> | - str.55 |
| XI.6. <i>Realizacja zadania „Poprawa Bezpieczeństwa Publicznego na terenie Gminy Miasta Sanoka”</i> | - str.56 |



| | |
|--|----------|
| XI.7. Działania z zakresu pomocy społecznej realizowane przez Miejski Ośrodek Pomocy Społecznej w Sanoku | - str.57 |
| XII. STRAŻ MIEJSKA – GMINY MIASTA SANOKA W 2018 ROKU | - str.62 |
| XIII. WYKONANIE BUDŻETU I MAJĄTEK GMINY MIASTA SANOKA | - str.66 |
| XIII.1. Wykonanie Budżetu Miasta Sanoka w roku 2018..... | - str.66 |
| XIII 1.1. Dochody budżetu Miasta Sanoka..... | - str.67 |
| XIII 1.2. Wydatki budżetu Miasta Sanoka..... | - str.69 |
| XIII 1.3. Zadłużenie Gminy Miasta Sanoka na koniec 2018 roku..... | - str.71 |
| XIII 1.4. Majątek Gminy Miasta Sanoka na koniec 2018 roku..... | - str.72 |
| XIII 1.5. Wykonanie planów rzeczowo-finansowych przez jednoosobowe spółki Gminy Miasta Sanoka..... | - str.73 |
| XVI. PROJEKTY REALIZOWANE W GMINIE MIASTA SANOKA W 2018ROKU .. | - str.74 |
| XV. WŁADZE MIASTA SANOKA - ROK 2018 | - str.77 |
| XIV.1. Rada Miasta Sanoka | - str.78 |
| XIV.2. Burmistrz Miasta Sanoka | - str.80 |
| XIV.3. Dzielnice Miasta Sanoka | - str.81 |

ZAŁĄCZNIKI:

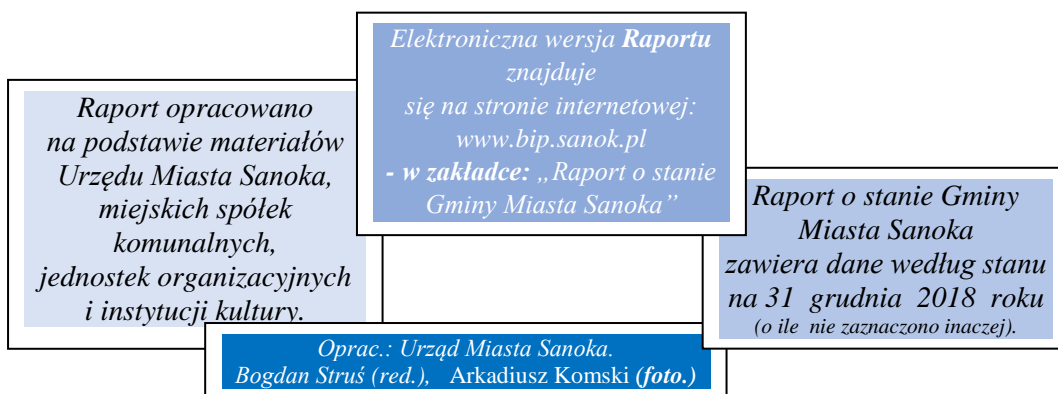
Załączniki do niniejszego Raportu o stanie Gminy Miasta Sanoka opublikowano na stronie **Biuletynu Informacji Publicznej** Urzędu Miasta Sanoka
- w zakładce: **Finanse miasta**:

1. Sprawozdanie z wykonania budżetu miasta Sanoka za rok 2018.
2. Uchwała Nr VIII/14/2019 z dnia 18. kwietnia 2019 r. składu orzekającego Regionalnej Izby Obrachunkowej w Rzeszowie w sprawie sprawozdania Burmistrza Miasta Sanoka z wykonania budżetu miasta za 2018 rok.
3. Zestawienie zmian w funduszu jednostki sporządzone na dzień 31.12.2018 r.
4. Bilans jednostki budżetowej i samorządowego zakładu budżetowego na dzień 31.12.2018 r.
5. Wyciąg z danych zawartych w załączniku "informacja dodatkowa" na dzień 31.12.2018 r.
6. Rachunek zysków i strat jednostki (wariant porównawczy) na dzień 31.12.2018 r.
7. Bilans z wykonania budżetu państwa, jednostki samorządu terytorialnego - Gmina Sanok na dzień 31.12.2018 r.

Aneks nr 1. Informacja o stanie ochrony przyrody na terenie miasta Sanoka.

Aneks nr 2. Działalność Sanockiego Domu Kultury w Sanoku.

Aneks nr 3. Działalność Miejskiej Biblioteki Publicznej w Sanok.



I. POŁOŻENIE GEOGRAFICZNE I ŚRODOWISKO SANOKA

SANOK, także: *Królewskie Wolne Miasto Sanok*

(49° 33' 30" N, 22° 12' 20" E; 49.558333, 22.205556)

Sanok leży w południowo-wschodniej Polsce, na terenie Kotliny Sanockiej stanowiącej wschodnią część Dołów Jasielsko - Sanockich oraz częściowo w Górach Słonnych stanowiących północny fragment Gór Sanocko -Turczyńskich. Przez miasto przebiega granica pomiędzy Karpatami Wschodnimi i Zachodnimi.

Kotlina Sanocka wraz z Doliną Sanu ma liczne naturalne odsłonięcia ułatwiające identyfikację geologiczną. W rejonie Sanoka pojawiają się na powierzchni trzy jednostki tektoniczne fliszu karpackiego: śląska, podśląska i skolska. Południową część terenu miasta tworzą utwory jednostki śląskiej, natomiast północną utwory jednostki podśląskiej i skolskiej. Powierzchnię terenu Sanoka pokrywają też gliny zwietrzelinowe, koluwia osuwiskowe, piaski i żwiry rzeczne.



Bliski kontakt trzech jednostek tektonicznych, duża różnorodność litostratygraficzna i tektoniczna miała wpływ na atrakcyjność krajobrazową. Teren Sanoka położony jest od 278 do 668 m n.p.m. Różnica wysokości pomiędzy korytem Sanu a centralnie położoną w mieście górą Parkową (364 m n.p.m.) wynosi 86 m.

Sieć wodną Sanoka tworzą rzeka San oraz potoki: Płowiecki, Dworzyska, Kiczury i Olchowiecki oraz kilka mniejszych cieków spływających z otaczających miasto wzniesień Pogórza Bukowskiego i Gór Słonnych lub mających swe źródła w granicach miasta.

Średni roczny przepływ wód Sanu wynosi ok. 40 m³/s.

Sanok leży w strefie klimatu górskiego. Rzeźba terenu miasta powoduje występowanie lokalnego zróżnicowania mikroklimatu. Średnia roczna temperatura wynosi +8 °C. Średnia temperatura stycznia to -3 °C, a średnia temperatura lipca +18 °C.

Średnia roczna ilość opadów wynosi 718 mm.

W Sanoku dominują ciepłe wiatry południowe - wiejące od przełęczy karpackich. Najdłuższe okresy ciszy występują w sierpniu i we wrześniu.

Okres zimowy trwa w Sanoku przeciętnie 89 dni. Długość okresu wegetacyjnego to 222 dni. Sanok to miasto powiatowe w województwie podkarpackim wchodzącym w skład Euroregionu „Karpaty”. Zajmuje powierzchnię - 38,08 km², gdzie oprócz stref wysoko zurbanizowanych, część gruntów miejskich zajmują użytki rolne oraz lasy, które pełnią funkcje gospodarcze, a także - wraz z parkiem miejskim - są atrakcyjnym miejscem wypoczynku i rekreacji dla mieszkańców i odwiedzających miasto turystów.



I. DEMOGRAFIA SANOKA

II.1. LUDNOŚĆ NA PODSTAWIE DANYCH Z REJESTRU MIESZKAŃCÓW GMINY MIASTA SANOKA

Na koniec 2018 roku - na terenie Sanoka zameldowanych było - 37 491 osób, z tego: na pobyt stały - 36 558 osób (w roku 2017 - 36 947 osób), na pobyt czasowy - 933 osoby (w roku 2017 - 1 034 osoby).

Tabela 1. Mieszkańcy miasta Sanoka w latach 2017 i 2018.

| Wyszczególnienie | 2017 | 2018 |
|------------------|--------|--------|
| ogółem | 37 981 | 37 491 |
| kobiety | 19 901 | 19 690 |
| mężczyźni | 18 080 | 17 801 |

Źródło: Rejestr mieszkańców miasta Sanoka

Z zaprezentowanych danych wynika, że kobiety stanowią - 52,5% populacji ludności Sanoka (w roku 2017 było to - 52,4 %).

W roku 2018 liczba osób zameldowanych w Sanoku zmalała o 490 osób w stosunku do roku 2017. Spadek można również zauważyć w liczbie zameldowanych kobiet.

Strukturę demograficzną osób zameldowanych w Sanoku przedstawia poniższa tabela.

Tabela 2. Ludność Sanoka wg wieku i płci.

| Wyszczególnienie | 2018 Rok |
|-------------------------------------|---------------|
| Wiek przedprodukcyjny (0-17) | 5 941 |
| kobiety | 2950 |
| mężczyźni | 2991 |
| Wiek produkcyjny (18-59) kobiety | 10 694 |
| Wiek produkcyjny (18-64) mężczyźni | 11 899 |
| Wiek mobilny* (18-44) | 14 271 |
| kobiety | 6 995 |
| mężczyźni | 7 276 |
| Wiek niemobilny (45-59) kobiety | 3 699 |
| Wiek niemobilny (45-64) mężczyźni | 4 623 |
| Wiek poprodukcyjny (powyżej 60 lat) | 10 339 |
| kobiety | 6 045 |
| mężczyźni | 4 294 |

Źródło: Rejestr mieszkańców miasta Sanoka

*Wiek mobilny - przedział wiekowy zawierający się w wieku produkcyjnym i obejmujący osoby, które są zdolne do zmiany stanowiska, miejsca pracy lub ewentualnego przekwalifikowania się.

W 2018 roku osoby powyżej 60 roku życia stanowiły - 27,5% populacji ludności Sanoka. Zauważyć można stałą tendencję wzrostową tego zjawiska (dla porównania w roku 2017 - osoby powyżej 60 roku życia stanowiły - 26,5% ogółu mieszkańców). W tej grupie prawie - 58% stanowią kobiety, co wynika z dłuższego wieku życia tej grupy społecznej i jest tendencją ogólnopolską.

Z przedstawionych danych wynika, że liczba osób w wieku przedprodukcyjnym stanowi - 16% ogółu populacji, w wieku produkcyjnym - 60,5% ogółu mieszkańców.

Gmina Miasta Sanoka obejmuje swoim zasięgiem - 7 dzielnic.

Z rejestru mieszkańców wynika, że najliczniejszą dzielnicą jest Wójtowstwo (11 981 osób), zarówno jeżeli chodzi o osoby zameldowane na pobyt stały, jak i czasowy.

Tabela 3. Liczba mieszkańców zameldowanych w poszczególnych dzielnicach.

| Lp. | Dzielnica | Zameldowanie stałe | Zameldowanie czasowe | Razem |
|-------|-------------|--------------------|----------------------|--------|
| 1. | Błonie | 4 884 | 55 | 4 939 |
| 2. | Dąbrówka | 3 902 | 58 | 3 960 |
| 3. | Olchowce | 2 630 | 101 | 2 731 |
| 4. | Posada | 5 853 | 191 | 6 044 |
| 5. | Śródmieście | 5 930 | 214 | 6 144 |
| 6. | Wójtowstwo | 11 698 | 283 | 11 981 |
| 7. | Zatorze | 1 661 | 31 | 1 692 |
| RAZEM | | 36 558 | 933 | 37 491 |

Źródło: Rejestr mieszkańców miasta Sanoka

W okresie sprawozdawczym zameldowanych było - 283 dzieci urodzonych w 2018 roku, co stanowi nieznaczny wzrost w stosunku do roku 2017 (wzrost o 15 osób).



W roku 2018 zanotowano 330 zgonów, w tym.: 170 kobiet, i 160 mężczyzn (dla porównania: w roku 2017 - 365 zgonów, kobiety - 168, mężczyźni - 197).

Z danych przedstawionych przez Urząd Stanu Cywilnego w Sanoku wynika, że najpopularniejsze imiona w roku 2018 to: Julia, Maja i Aleksander.

W roku 2018 - Urząd Stanu Cywilnego w Sanoku dokonał transkrypcji - 160 aktów urodzenia oraz - 42 aktów małżeństwa.

Tabela 4. Zawarte małżeństwa, rozwody i separacje.

| Wyszczególnienie | 2017 | 2018 |
|----------------------------|------|------|
| Zawarte małżeństwa, w tym: | 311 | 267 |
| Śluby konkordatowe | 193 | 180 |
| Rozwody | 93 | 105 |
| Separacje | 3 | 3 |

Źródło: Opracowano na podstawie danych z USC w Sanoku

Z zaprezentowanych danych wynika, że w roku 2018 **spadła** - liczba zawartych małżeństw, a - **wzrosła** - liczba rozwodów.

III. ZAGOSPODAROWANIE PRZESTRZENNE GMINY MIASTA SANOKA

III.1. AKTUALNA SYTUACJA PLANISTYCZNA

Studium uwarunkowań i kierunków zagospodarowania przestrzennego.

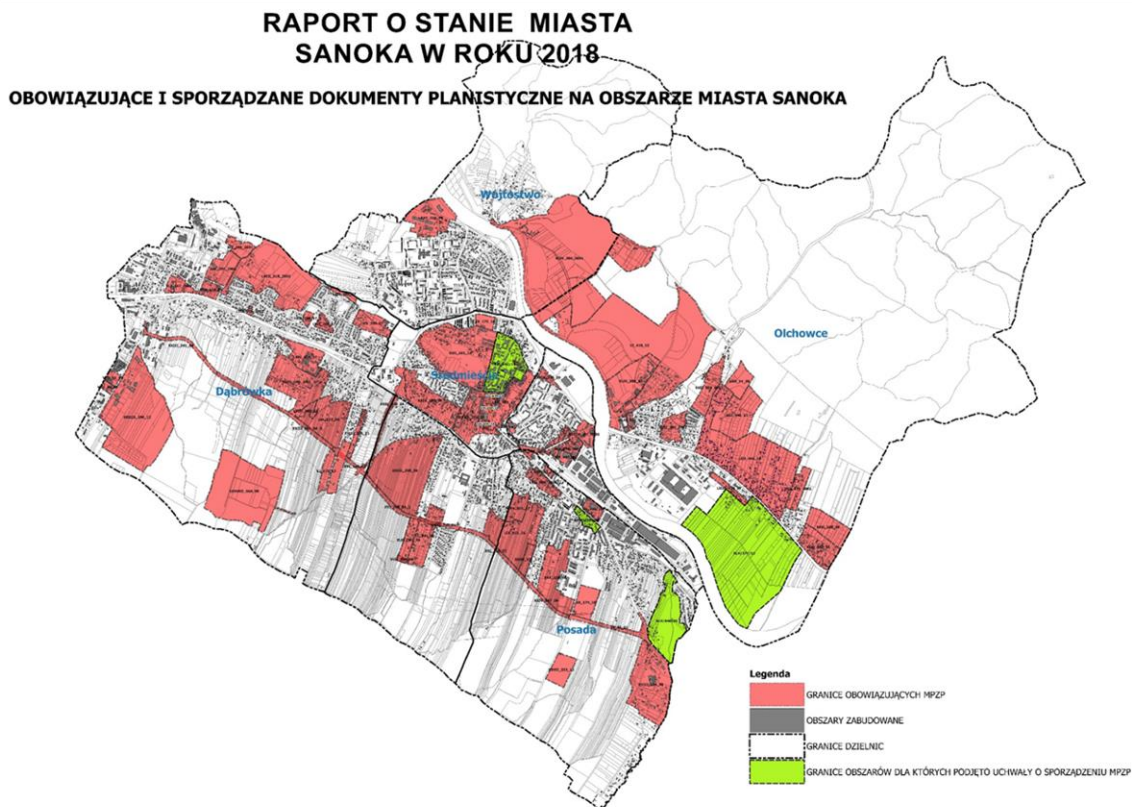
Obecnie obowiązujące Studium „Studium Uwarunkowań i Kierunków Zagospodarowania Przestrzennego Miasta Sanoka”, zwane dalej „studium”, zostało uchwalone uchwałą nr XV/109/99 Rady Miasta Sanoka z dnia 29 czerwca 1999r.

I zmiana studium została uchwalona uchwałą nr LV/417/10 Rady Miasta Sanoka z dnia 18 lutego 2010 r. (zmiana studium w zakresie obszarów nr 2, 6, 8-11),

II zmiana studium została uchwalona uchwałą nr XVII/151/11 Rady Miasta Sanoka z dnia 15 listopada 2011 r. (zmiana studium w zakresie obszaru nr 12),

III zmiana studium w zakresie obszaru nr 8a – stadion „Wierchy” położony w rejonie ul. Żwirki i Wigury, ul. Traugutta i ul. Staszica oraz obszaru nr 12a - stadion przy ul. Stróżowskiej 12 została uchwalona uchwałą nr XIX/160/16 Rady Miasta Sanoka z dnia 19 kwietnia 2016 r.

Obecnie procedowana jest zmiana „Studium Uwarunkowań i Kierunków Zagospodarowania Przestrzennego Miasta Sanoka”, podjęta uchwałą nr XIII/101/15 Rady Miasta Sanoka z dnia 27 października 2015 r.



Miejscowe plany zagospodarowania przestrzennego miasta Sanoka.

Na terenie miasta Sanoka obowiązuje obecnie - 62 planów miejscowych, z tego:

- 42 plany miejscowe zostały uchwalone w trybie ustawy z dnia 7 lipca 1994 roku o zagospodarowaniu przestrzennym,
- 20 planów zostało sporządzonych na podstawie obowiązującej obecnie ustawy z dnia 27 marca 2003 r. o planowaniu i zagospodarowaniu przestrzennym.

Opracowanych zostało również - 8 zmian planów miejscowych.

W roku 2018 uchwalono 1 miejscowy plan zagospodarowania przestrzennego.

Uchwalone miejscowe plany zagospodarowania przestrzennego pokrywały ponad - 795 ha, co stanowiło ok. 21% powierzchni miasta Sanoka.

Tabela 5. Miejscowe plany zagospodarowania przestrzennego w latach 2017 - 2018.

| Wyszczególnienie | Liczba planów | Powierzchnia(ha) | Udział w powierzchni miasta (%) |
|---|---------------|------------------|---------------------------------|
| Plany obowiązujące, w tym: | 62 | 796 | 21 |
| - plany uchwalone w 2017 r. | 2 | 21,5 | 0,6 |
| - plany uchwalone w 2018 r. | 1 | 50,4 | 1,3 |
| Plany procedowane | 6 | 117,25 | 3,1 |
| Plan obowiązujący od 2018 roku | | | Powierzchnia (ha) |
| MPZP terenu położonego w dzielnicy OLCHOWCE o nazwie „Przemyska - I” | | | 50,4 |

Źródło: Dane Urzędu Miasta Sanoka

III.2. DECYZJE ADMINISTRACYJNE ZWIĄZANE Z PROCESEM INWESTYCYJNYM - WYDANE W ROKU 2018

W roku 2018 Gmina Miasta Sanoka wydała ogółem - 99 decyzji administracyjnych dotyczących zagospodarowania przestrzennego Sanoka.

Spośród - 7 dzielnic Sanoka najwięcej decyzji o warunkach zabudowy (WZ) i ustaleniu lokalizacji inwestycji celu publicznego (ULICP) - w 2018 roku wydano:

- ✓ w dzielnicy Posada - 30 decyzji,
- ✓ w dzielnicy Wójtowstwo - 24 decyzje,
- ✓ w dzielnicy Olchowce - 18 decyzji,
- ✓ w dzielnicy Dąbrówka -15 decyzji,
- ✓ w dzielnicy Śródmieście - 8 decyzji,
- ✓ w dzielnicy Zatorze - 4 decyzje.

Podobnie sytuacja kształtuje się w przypadku wydawania decyzji o pozwoleniu na budowę (PnB). (Pozwolenia na budowę wydawane są przez Starostę Sanockiego).

Tabela 6. Decyzje o warunkach zabudowy i zagospodarowaniu terenu wydane w latach miejscowy plan zagospodarowania przestrzennego obowiązujący od roku 2018.

| Rodzaj inwestycji | Liczba wydanych decyzji | |
|---|-------------------------|-----------|
| | 2017 | 2018 |
| Budynki jednorodzinne | 35 | 52 |
| Budynki wielorodzinne i zespoły mieszkaniowe | 4 | 2 |
| Obiekty usług publicznych | 17 | 13 |
| Obiekty przemysłowe | 5 | 3 |
| Garaze | 6 | 0 |
| Parkingi | 0 | 0 |
| Sieci uzbrojenia i przyłącza | 24 | 20 |
| Inne (przebudowy, nadbudowy, rozbudowy, budynki gospodarcze, ogrodzenia itp.) | 15 | 9 |
| Ogółem | 106 | 99 |

Źródło: Dane Urzędu Miasta Sanoka

**Tabela 7.** Decyzje o pozwoleniu na budowę wydane w latach 2017 - 2018

| Rodzaj inwestycji | Liczba wydanych decyzji | |
|---|-------------------------|------------|
| | 2017 | 2018 |
| Budynki jednorodzinne | 29 | 40 |
| Budynki wielorodzinne i zespoły mieszkaniowe | 0 | 3 |
| Obiekty usług publicznych | 3 | 7 |
| Obiekty przemysłowe | 4 | 7 |
| Garaze | 3 | 3 |
| Parkingi | 0 | 0 |
| Sieci uzbrojenia i przyłącza | 19 | 15 |
| Inne (przebudowy, nadbudowy, rozbudowy, budynki gospodarcze, ogrodzenia itp.) | 39 | 37 |
| Ogółem | 97 | 112 |

Źródło: Dane Urzędu Miasta Sanoka

IV. OCHRONA ŚRODOWISKA I ROLNICTWO SANOKA

IV.1. STAN ŚRODOWISKA NATURALNEGO SANOKA

W niniejszym opracowaniu, charakterystyka stanu środowiska naturalnego Gminy Miasta Sanoka odwołuje się do danych zawartych w **Raporcie o stanie środowiska w województwie podkarpackim w 2017 roku** - z uwzględnieniem stężeń i danych z punktów monitoringu zlokalizowanych na terenie Sanoka.

Informacje dot. stanu środowiska znajdują się na stronie internetowej Wojewódzkiego Inspektoriatu Ochrony Środowiska w Rzeszowie (<https://wios.rzeszow.pl/publikacje/publikacje-o-stanie-srodowiska/raporty-o-stanie-srodowiska-w-woj-podkarpackim/>). Istnieje bieżąco możliwość sprawdzenia prognoz jakości powietrza dla miast Sanoka pod adresem witryny internetowej Marszałka Województwa Podkarpackiego (<http://www.powietrze.podkarpackie.pl/>).

Ponadto na terenie Gminy Miasta Sanoka znajduje się - 7 sensorów jakości powietrza firmy AIRLY, za pomocą których można na bieżąco sprawdzać stan powietrza na stronie <https://airly.eu/map/pl/>. Istnieje także możliwość pobrania aplikacji AIRLY na urządzenia mobilne.

JAKOŚĆ POWIETRZA ATMOSFERYCZNEGO

Na stan powietrza w Sanoku mają wpływ niekorzystne warunki klimatyczne spowodowane emisją zanieczyszczeń komunalnych, komunikacyjnych i przemysłowych, potęgowane położeniem miasta w dolinie, ze słabym przewietrzaniem i dużą wilgotnością.

W Polsce normy dla pyłów drobnych PM10 są ustalone na trzech poziomach:

- ✓ poziom dopuszczalny 50 $\mu\text{g}/\text{m}^3$ (dobowy)
- ✓ poziom informowania 200 $\mu\text{g}/\text{m}^3$ (dobowy)
- ✓ poziom alarmowy 300 $\mu\text{g}/\text{m}^3$ (dobowy)

Poziom dopuszczalny – 50 $\mu\text{g}/\text{m}^3$, mówi o tym, że jakość powietrza nie jest dobra, ale nie wywołuje ciężkich skutków dla ludzkiego zdrowia.

Poziom informowania - 200 $\mu\text{g}/\text{m}^3$, oznacza, że jest źle i trzeba ograniczyć aktywności na powietrzu, bo norma przekroczone jest czterokrotnie.

Poziom alarmowy – 300 $\mu\text{g}/\text{m}^3$, oznacza, że jest bardzo źle, norma przekroczone jest sześciokrotnie i należy bezwzględnie ograniczyć przebywanie na powietrzu, a najlepiej zostać w domu, szczególnie osoby chore.

Unia Europejska dla pyłów drobnych PM10 ustaliła jedynie poziom dopuszczalny, – 50 $\mu\text{g}/\text{m}^3$ (dobowy) i 40 $\mu\text{g}/\text{m}^3$ (średni - roczny)

W 2017 roku w województwie podkarpackim sieć monitoringu obejmowała - 14 stacji pomiarowych. W Sanoku przy ulicy Sadowej znajduje się manualna stacja dokonująca automatycznych pomiarów stężenia benzenu (C_6H_6) oraz manualnych pomiarów stężeń pyłów PM_{10} i $\text{PM}_{2,5}$ i benzo(a)pirenu (BaP). Badania zanieczyszczenia powietrza benzenem na terenie województwa podkarpackiego prowadzone są metodą automatyczną z godzinnym uśrednieniem stężeń w - 3 punktach pomiarowych. Mieściły się one w przedziale 1,3-1,7 $\mu\text{g}/\text{m}^3$ (26-34% normy).

W Sanoku stężenia średnioroczne benzenu wynosiły - **1,6 $\mu\text{g}/\text{m}^3$** , maksymalne stężenia miesięczne wynosiły- **4,4 $\mu\text{g}/\text{m}^3$** (przy dopuszczalnym 5 $\mu\text{g}/\text{m}^3$).

Badania pyłem zawieszonym o średnicy ziaren $10 \mu\text{g}/\text{m}^3$ w województwie podkarpackim prowadzone są za pomocą 13 stanowisk pomiarowych, wykazano, że stężenia średnioroczne nie przekroczyły $40 \mu\text{g}/\text{m}^3$. Stężenia średnioroczne pyłu na obszarach miejskich wynosiły 70 - 98 % normy. W/w stanowisko pomiarowe w Sanoku przy ul. Sadowej wykazało stężenie średnioroczne pyłów PM_{10} na poziomie - **$30 \mu\text{g}/\text{m}^3$** . Pomiary na stacjach wykazały także przekroczenie dopuszczalnej liczby dni ze stężeniem dobowym pyłu PM wyższym od $50 \mu\text{g}/\text{m}^3$. W Sanoku liczba przekroczeń dobowych w 2017 roku wynosiła - **45 dni** (przy normie 35 dni). Maksymalne stężenie dobowe w Sanoku w roku 2017 wynosiło - **$194 \mu\text{g}/\text{m}^3$** . Badania pyłem zawieszonym o średnicy ziaren $2,5 \mu\text{g}/\text{m}^3$ w 2017 roku w województwie podkarpackim prowadzone są za pomocą 7 stanowisk pomiarowych, gdzie stężenia średnioroczne wynosiły 96-104% normy.

Badania zawartości benzo(a)pirenu w pyłe PM_{10} w województwie podkarpackim w 2017 roku prowadzone są za pomocą 12 stanowisk pomiarowych. Wykazano przekroczenia średniorocznie benzo(a)pirenu w pyłe PM_{10} na wszystkich stacjach pomiarowych wynoszące 3,8-5,7 ng/m^3 (380-570 % wartości docelowej). W Sanoku stężenia średnioroczne wynosiły - **$3,8 \text{ ng}/\text{m}^3$** . Maksymalne stężenie tygodniowe w Sanoku wynosiło - **$22 \text{ ng}/\text{m}^3$** .

NATEŻENIE HAŁASU

W 2017 roku Wojewódzki Inspektorat Ochrony Środowiska w Rzeszowie przeprowadził pomiary hałasu drogowego w 21 punktach pomiarowych, m.in. w Sanoku. W Sanoku pomiary hałasu drogowego przeprowadzono w 6 punktach pomiarowych, których łączna długość wynosiła 2,45 km, co stanowi 3,6% długości dróg publicznych. W badanych punktach występowały zróżnicowane przekroczenia dopuszczalnych poziomów hałasu: dla L_{AeqD} (dienne) wyniosły 4,0 dB i 6,0 dB zaś dla L_{AeqN} (nocne) 0,4 dB i 1,7 dB.

Wyniki zrównoważonego poziomu dźwięku w Sanoku

Źródło: Raport o stanie środowiska w województwie podkarpackim w 2017 roku.

| Nazwa ulicy | Dopuszczalny poziom L_{AeqD} | Wynik pomiaru L_{AeqD} | Wielkość przekroczenia | Dopuszczalny poziom L_{AeqN} | Wynik pomiaru L_{AeqN} | Wielkość przekroczenia |
|---------------|--|--|------------------------|--|--|------------------------|
| Jana Pawła II | 65 | 64,1 | 0,0 | 56 | 54,3 | 0,0 |
| Kościuszki | 61 | 67,0 | 6,0 | 56 | 56,4 | 0,4 |
| Mickiewicza | 65 | 63,5 | 0,0 | 56 | 57,7 | 1,7 |
| Słowackiego | 61 | 65,0 | 4,0 | 56 | 55,8 | 0,0 |
| Traugutta | 65 | 59,1 | 0,0 | 56 | 54,2 | 0,0 |

Objaśnienia skrótów użytych w tabeli:

L_{AeqD} – równoważny poziom dźwięku A dla pory dnia (rozumianej jako przedział czasu od godz. 6⁰⁰ do godz. 22⁰⁰).

L_{AeqN} – równoważny poziom dźwięku A dla pory nocy (rozumianej jako przedział czasu od godz. 22⁰⁰ do godz. 6⁰⁰).

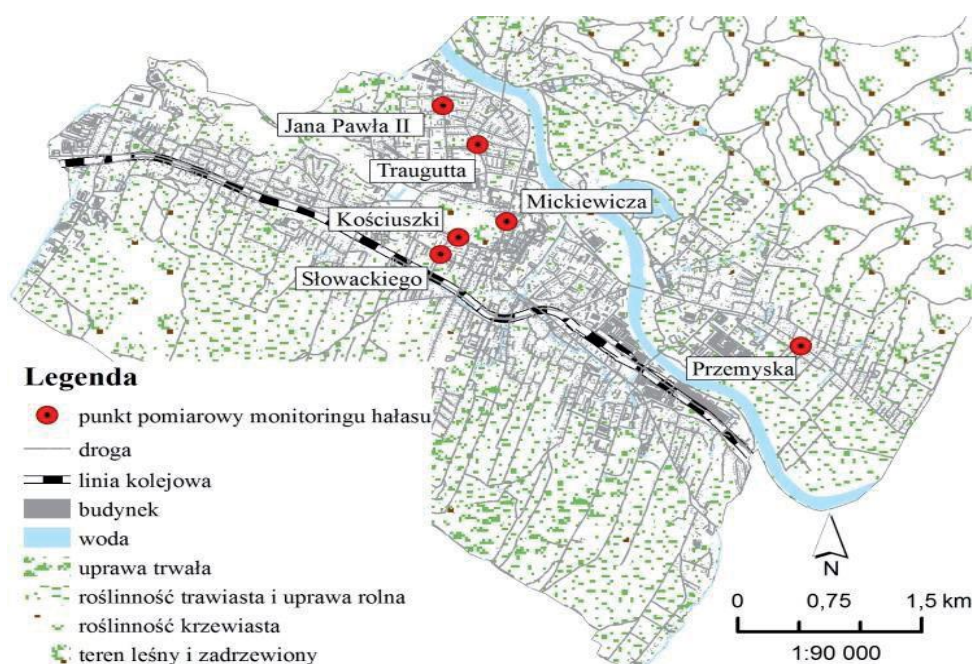
Źródło: Raport o stanie środowiska w województwie podkarpackim w 2017 roku

| Nazwa ulicy | Dopuszczalny poziom L_{DWN} | Wynik pomiaru L_{DWN} | Wielkość przekroczenia | Dopuszczalny poziom L_{N} | Wynik pomiaru L_{N} | Wielkość przekroczenia |
|-------------|---|---------------------------------------|------------------------|---|-------------------------------------|------------------------|
| Przemyska | 64 | 70,0 | 6,0 | 59 | 60,6 | 1,6 |

Objaśnienia skrótów użytych w tabeli:

L_{DWN} – długookresowy średni poziom dźwięku A wyrażony w decybelach (dB), wyznaczony w ciągu wszystkich dób w roku, z uwzględnieniem pory dnia (rozumianej jak przedział czasu od godz. 6⁰⁰ do godz. 18⁰⁰), pory wieczoru (rozumianej jak przedział czasu od godz. 18⁰⁰ do godz. 22⁰⁰) oraz pory nocy (rozumianej jak przedział czasu od godz. 22⁰⁰ do godz. 6⁰⁰),

L_{N} – długookresowy średni poziom dźwięku A wyrażony w decybelach (dB), wyznaczony w ciągu wszystkich pór nocy w roku (rozumianej jak przedział czasu od godz. 22⁰⁰ do godz. 6⁰⁰).



Lokalizacja punktów pomiarowych monitoringu hałasu na terenie Sanoka

IV.2. OBSZARY ZIELONE GMINY MIASTA SANOKA

Powierzchnia terenów zielonych wyniosła 2825 ha (tj. 74 % powierzchni miasta). Tereny zielone na obszarach zabudowanych w Sanoku to: parki, cmentarze, zieleńce, skwery, tereny rekreacyjno-sportowe, bulwary nad Sanem, rodzinne ogrody działkowe, nieużytki, pasy drogowe, ogrody przydomowe oraz zieleń na osiedlach mieszkaniowych i przy zakładach przemysłowych. Najpopularniejszymi obszarami zielonymi na terenie miasta są: park miejski, tereny zielone nad Sanem i Skarpa Staromiejska. Dużym zainteresowaniem wśród mieszkańców cieszą się tereny rekreacyjno-sportowe, mimo że prawie każda placówka oświatowa w Sanoku wyposażona jest w nowoczesne boiska ze sztuczną nawierzchnią. Kilkadziesiąt zieleńców i skwerów, utrzymywanych z budżetu miasta, towarzyszy wielu ciągom pieszym czy obiektom użyteczności publicznej.

Tabela 8. Tereny zieleni miasta Sanoka w 2018 roku.

| Użytkowanie terenu | Powierzchnia w ha | % powierzchni miasta |
|-------------------------|-------------------|----------------------|
| Użytki rolne — w tym: | 1 592 | 42,1 |
| Grunty orne | 1 132 | 30,0 |
| Sady | 14 | 0,4 |
| Łąki trwałe | 110 | 2,9 |
| Pastwiska trwałe | 304 | 8,0 |
| Grunty rolne zabudowane | 26 | 0,7 |
| Rowy | 6 | 0,2 |
| Grunty leśne — w tym: | 1 237 | 32,7 |
| Lasy | 1 206 | 31,9 |

| | | |
|------------------------------------|--------------|--------------|
| Grunty zadrzewione i zakrzewione | 31 | 0,8 |
| Tereny zabudowy mieszkaniowej | 248 | 6,6 |
| Tereny zabudowy przemysłowej | 224 | 3,0 |
| Tereny zabudowy inne | 137 | 3,6 |
| Zurbanizowane tereny niezabudowane | 56 | 1,5 |
| Tereny rekreacji i wypoczynku | 98 | 2,6 |
| Drogi | 181 | 4,8 |
| Kolej | 15 | 0,4 |
| Tereny komunikacji inne | 8 | 0,2 |
| Wody płynące | 59 | 1,6 |
| Stawy | 7 | 0,2 |
| Nieużytki | 12 | 0,3 |
| Tereny różne | 15 | 0,4 |
| Razem | 3 779 | 100,0 |

Zródło: Dane Urzędu Miasta Sanoka

ROLNICTWO SANOKA

Na terenie Gminy Miasta Sanoka, powierzchnia użytków rolnych wynosi ogółem: - **1 498,9849 ha**, co stanowi - **39,58 %** powierzchni miasta Sanoka.



Tabela 9. Struktura użytków rolnych w mieście Sanoku - 2018 roku.

| Nazwa | Pow. w ha |
|--|------------|
| Grunty rolne | 1 039,6402 |
| Sady | 14,4212 |
| Łąki trwałe | 95,7801 |
| Pastwiska trwałe | 281,969 |
| Grunty rolne zabudowane | 32,7697 |
| Grunty pod stawami | 7,1175 |
| Grunty pod rowami | 7,7608 |
| Grunty zadrzewione i zakrzewione na gruntach rolnych | 7,7784 |
| Nieużytki | 11,748 |

IV.3. OCHRONA PRZYRODY NA TERENIE MIASTA SANOKA

Szczegółowa informacja o stanie ochrony przyrody na terenie miasta Sanoka przedstawiona została w Aneksie Nr 1. do niniejszego **Raportu o stanie Gminy Miasta Sanoka za rok 2018.**

IV.4. GOSPODARKA ODPADAMI W GMINIE MIASTA SANOKA

Gmina Miasta Sanoka systemem gospodarowania odpadami komunalnymi objęła właścicieli nieruchomości zamieszkałych oraz właścicieli nieruchomości, na których nie zamieszkują mieszkańcy, a powstają odpady komunalne. Poniższa tabela przedstawia cały strumień odebranych odpadów komunalnych. Po analizach przyjęto, że - 60 % wszystkich odebranych odpadów stanowią odpady od właścicieli nieruchomości zamieszkałych.



Tabela 10. Ilość odebranych odpadów komunalnych z terenu Gminy Miasta Sanoka w 2018 roku.

| Kod odpadów | Rodzaj odpadów | Masa odebranych odpadów komunalnych [Mg] |
|-------------|---|--|
| 15 01 06 | Zmieszane odpady opakowaniowe | 246,720 |
| 15 01 07 | Opakowania ze szkła | 328,180 |
| 20 01 01 | Papier i tektura | 253,800 |
| 20 02 03 | Inne odpady nieulegające biodegradacji | 136,060 |
| 20 03 01 | Niesegregowane (zmieszane) odpady komunalne | 8 920,230 |
| SUMA | | 9 884,990 |

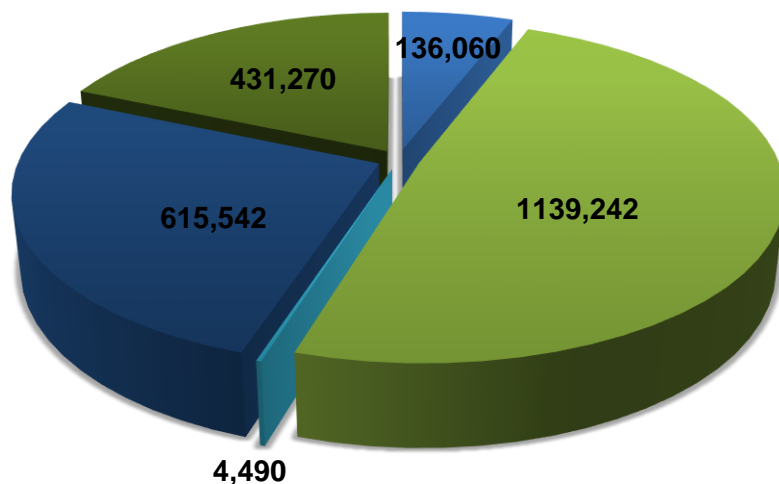
Źródło: Dane Urzędu Miasta Sanoka

Tabela 11. Ilość odpadów przypadająca na 1 mieszkańca z terenu Gminy Miasta Sanoka w 2018 roku.

| Wyszczególnienie | wg danych pochodzących z rejestru mieszkańców gminy | wg danych pochodzących ze złożonych przez właścicieli nieruchomości deklaracji o wysokości opłaty za gospodarowanie odpadami komunalnymi |
|---|---|--|
| Liczba mieszkańców miasta | 37 491 | 28 508 |
| Ilość odebranych odpadów przypadająca na 1 mieszkańca | 0,158 Mg/rok | 0,208 Mg/rok |

Źródło: Dane Urzędu Miasta Sanoka

Ilość odpadów komunalnych oraz pozostałości z sortowania odpadów komunalnych przeznaczonych do składowania odebranych z terenu Gminy w 2018r. [Mg]



- 20 02 03 - Inne odpady nieulegające biodegradacji - 136,06 Mg
- 19 05 99 - Inne niewymienione odpady - stabilizat - 1 139,242 Mg
- 19 12 12 -Inne odpady (w tym zmieszane substancje i przedmioty) z mechanicznej obróbki odpadów inne niż wymienione w 19 12 11 – zawierające frakcje nieulegające biodegradacji - 4,49 Mg
- ex 19 12 12 -Inne odpady (w tym zmieszane substancje i przedmioty) z mechanicznej obróbki odpadów inne niż wymienione w 19 12 11 – frakcja 0 do 80 mm - 615,542 Mg

1 megagram (Mg) = 1 tona; jest to standardowa jednostka stosowana w praktyce i przepisach prawnych dotyczących recyklingu do określania ilości odpadów.

Koszt wywozu ponoszony przez 1 mieszkańca w miesiącu wynosi:

- ✓ przy gromadzeniu odpadów w sposób selektywny - 14 złotych /os/m-c.
- ✓ przy gromadzeniu odpadów w sposób zmieszany - 28 złotych /os/m-c.

Tabela:12. Ilość odpadów selektywnie zebranych, tzw.: „sucha frakcja” w 2018 roku.

| Rodzaj odpadów | Masa zebranych odpadów komunalnych [Mg] |
|---|---|
| Opakowania z papieru i tektury | 141,356 |
| Opakowania z tworzyw sztucznych | 55,074 |
| Opakowania z tworzyw sztucznych(styropian) | 1,120 |
| Opakowania wielomateriałowe | 5,250 |
| Opakowania ze szkła (bezbarwne) | 30,900 |
| Opakowania ze szkła (kolorowe) | 51,055 |
| Papier i tektura | 9,144 |
| Metale | 3,335 |

Źródło: Dane Urzędu Miasta Sanoka

Tabela 13. Ilość odpadów przekazanych do recyklingu w 2018 roku.

| Kod odpadów | Rodzaj odpadów | Odpadów przygotowanych do ponownego użycia i poddanych recyklingowi [Mg] |
|-------------|---|--|
| 15 01 01 | Opakowania z papieru i tektury | 148,513 |
| 15 01 02 | Opakowania z tworzyw sztucznych | 188,925 |
| ex15 01 02 | Opakowania z tworzyw sztucznych (styropian) | 1,020 |
| 15 01 04 | Opakowania z metali | 103,354 |
| 15 01 05 | Opakowania wielomateriałowe | 17,547 |
| 15 01 06 | Zmieszane odpady opakowaniowe | 0,000 |
| 15 01 07 | Opakowania ze szkła | 339,319 |
| ex15 01 07 | Opakowania ze szkła (bezbarwna) | 28,820 |
| ex15 01 07 | Opakowania ze szkła (kolorowa) | 49,855 |
| 20 01 01 | Papier i tektura | 262,664 |
| 20 01 40 | Metale | 6,645 |
| SUMA | | 1 146,662 |

Źródło: Dane Urzędu Miasta Sanoka

Poziom recyklingu - przygotowania do ponownego użycia odpadów komunalnych: papieru, metali, tworzyw sztucznych i szkła dla Gminy Miasta Sanoka za rok 2018 wynosi: - **38,54 %**.



Ilość odbieranych niesegregowanych odpadów komunalnych z terenu Gminy Miasta Sanoka utrzymuje się na stałym poziomie ok 8 900 Mg/rok. Na terenie Gminy Miasta Sanoka w 2018 roku w stosunku do roku 2017 znacznie wzrosła ilość odpadów tzw. „suchej frakcji”.

W 2018 roku odebrano - **828,70 Mg**, w roku 2017 - 696,62 Mg - jest to wzrost o 19%.

Tabela 14. Surowce wtórne oddane do recyklingu w roku 2018.

| Kod odpadów | Rodzaj odpadów | Masa odpadów przygotowanych do ponownego użycia i poddanych recyklingowi [Mg] | |
|-------------|---|---|-------------------------|
| | | 2018 rok | dla porównania rok 2017 |
| 15 01 01 | Opakowania z papieru i tektury | 148,513 | 231,788 |
| 15 01 02 | Opakowania z tworzyw sztucznych | 188,925 | 211,457 |
| Ex15012 | Opakowania z tworzyw sztucznych (styropian) | 1,020 | 0,000 |
| 15 01 04 | Opakowania z metali | 103,354 | 35,787 |
| 15 01 05 | Opakowania wielomateriałowe | 17,547 | 0,000 |
| 15 01 07 | Opakowania ze szkła | 339,319 | 301,948 |
| ex150107 | Opakowania ze szkła (bezbarwna) | 28,820 | 55,815 |
| ex150107 | Opakowania ze szkła (kolorowa) | 49,855 | 47,165 |
| 20 01 01 | Papier i tektura | 262,664 | 245,089 |
| 20 01 40 | Metale | 6,645 | 7,535 |
| SUMA | | 1 146,662 | 1 136,584 |

Źródło: Dane Urzędu Miasta Sanoka

V. KOMUNIKACJA GMINY MIASTA SANOKA

V.1. KOMUNIKACJA MIEJSKA

Organizowanie i zarządzanie przewozami o charakterze użyteczności publicznej na liniach komunikacyjnych objętych porozumieniami na obszarze Sanoka realizowane jest przez Sanockie Przedsiębiorstwo Gospodarki Komunalnej Spółka z o.o. w Sanoku.

SPGK w Sanoku wykonuje również zadania związane z dystrybucją biletów uprawniających do korzystania z usług przewozowych świadczonych w ramach Komunikacji Miejskiej w Sanoku, kontrolowaniem dokumentu przewozu, a także windykacją i egzekucją należności powstałych z tytułu wystawienia wezwań do zapłaty opłat dodatkowych i należności przewozowych za przejazd bez ważnego biletu lub ważnego dokumentu uprawniającego do przejazdu bezpłatnego lub ulgowego. Wpływy z realizacji tych zadań stanowią dochód budżetu miasta.

SPGK Sp. z o.o. w Sanoku sprawuje również funkcje zarządu nad obiektami i urządzeniami infrastruktury transportu zbiorowego, których właścicielem jest Gmina Miasta Sanoka.

Na terenie Sanoka zlokalizowanych jest - 110 przystanków komunikacyjnych.

Na - 61 przystankach znajdują się wiaty przystankowe.

W 2018 roku zostało wymienionych - 8 wiat oraz dodatkowo zostały zakupione i postawione nowe ławki na przystankach w ilości - 8 sztuk.



W 2018 roku usługi przewozowe na terenie Sanoka świadczył jeden operator: Sanockie Przedsiębiorstwo Gospodarki Komunalnej w Sanoku Spółka z o.o., który funkcjonuje w ramach **Systemu Komunikacji Miejskiej w Sanoku** - na podstawie umów zawartych z Gminą Miasta Sanoka. Przewozy były wykonywane na terenie Sanoka oraz gmin Powiatu Sanockiego: Gminy Zagórz i Gminy Sanok, w ramach zawartych porozumień międzygminnych.

Liczba linii autobusowych ogółem wynosi - 18 z tego: - 11 miejskich, i - 7 pozamiejskich.

Całkowita długość linii autobusowych wynosi - 201,1 kilometrów, z tego: linii miejskich - 150,4 km i linii pozamiejskich - 50,7 km.

Średnia prędkość eksploatacyjna taboru autobusowego wynosi - 22,17 km/h w komunikacji miejskiej i - 28,81 km/h w komunikacji pozamiejskiej.

Sanockie Przedsiębiorstwo Gospodarki Komunalnej w Sanoku Spółka z o.o. - w 2018 roku, zakupiło 5 autobusów marki Mercedes (używanych).

Na koniec roku 2018 stan taboru komunikacji miejskiej przedstawiał się następująco:

✓ Autobusy w inwentarzu - w szt. 25 sztuk, w tym:



- ✓ Autobusy zakupione - 5 sztuk,
- ✓ Autobusy wycofane z ruchu - 5 sztuk,
- ✓ Autobusy w ruchu (w szt./doba) - 20 sztuk,

SPGK Sp. z o.o. w Sanoku obsługuje również
- 68 kilometrów publicznych dróg gminnych
oraz - 3 mosty i jedną kładkę dla pieszych.

V.2. STREFA PŁATNEGO PARKOWANIA

Strefa płatnego parkowania to obszar Sanoka charakteryzujący się znacznym deficytem miejsc postojowych. Wjazd do strefy płatnego parkowania oznaczony jest znakami drogowymi D-44 „strefa parkowania” umieszczonymi na wszystkich ulicach doprowadzających ruch do obszaru, na którym ustalona została strefa płatnego parkowania.

Liczba miejsc parkingowych w strefie wynosi - 130. Na terenie strefy płatnego parkowania w Sanoku znajduje się - 11 parkomatów, w tym: - 2 zarządzanych przez Starostwo Powiatowe w Sanoku. Na terenie strefy na drogach gminnych znajduje się - 12 miejsc parkingowych dla osób niepełnosprawnych.

Strefę Płatnego Parkowania obejmuje ulice:

- ✓ Berka Joselewicza
- ✓ Boczna
- ✓ Cerkiewna
- ✓ Daszyńskiego (na odcinku od ul. Kościuszki do ul. Słowackiego)
- ✓ - Feliksa Giełi (na odcinku od ul. Kościuszki do ul. Słowackiego)
- ✓ - Grzegorza z Sanoka
- ✓ - Kazimierza Wielkiego
- ✓ - Kościuszki (na odcinku od ul. Jagiellońskiej do ul. Jasnej)
- ✓ - Lenartowicza
- ✓ - Mickiewicza
- ✓ - Modrzewskiego
- ✓ - Orzeszkowej
- ✓ - Piłsudskiego (na odcinku od ul. Grzegorza z Sanoka do ul. Mickiewicza)
- ✓ - Sienkiewicza (na odcinku od ul. Kościuszki do ul. Słowackiego)
- ✓ - Słowackiego (na odcinku od ul. Sienkiewicza do ul. Daszyńskiego)
- ✓ - Sobieskiego
- ✓ - Wałowa
- ✓ - Wąska
- ✓ - Zamkowa
- ✓ - Żydowska
- ✓ - Żwirki i Wigury (na odcinku od ul. Sobieskiego do ul. Mickiewicza).

VI. GOSPODARKA KOMUNALNA I LOKALOWA SANOKA

VI.1. SYSTEM ZAOPATRZENIA MIESZKAŃCÓW SANOKA W WODĘ

System zaopatrzenia Sanoka w wodę tworzą:

- ✓ Stacja Uzdatniania Wody w Trepczy z powierzchniowym ujęciem wody,
- ✓ Stacja Uzdatniania Wody w Zasławiu z powierzchniowym ujęciem wody,
- ✓ Sieć wodociągowa,
- ✓ Zbiorniki wodociągowe (wyrównawczo-zapasowe).

Eksploatacją sieci wodociągowej na terenie miasta Sanok zajmuje się Sanockie

Przedsiębiorstwo Gospodarki Komunalnej Sp. z o. o.
- Zakład Wodociągów i Kanalizacji.

Dobowa wydajność ujęć wody wynosi:

Trepcza - 11 300 m³/d

Zasław - 2 700 m³/d

Długość sieci wodociągowej Sanoka w 2018 roku
wynosiła: - 109,6 kilometrów,

w tym: - 105,5 kilometra stanowiła sieć rozdzielcza.

Ilość przyłączy do budynków wynosi: - 4 749 sztuk.

Na sieci wodociągowej zlokalizowane są sztuczne
zbiorniki wyrównawcze. Należą do nich:

- ✓ Zbiornik „Park” - zlokalizowany w Parku Miejskim (zbiornik dwukomorowy – 2 x 250 m³);
- ✓ Zbiorniki „Jerozolima” - zlokalizowane przy ul. Kenara (2 x 1000 m³);
- ✓ Zbiornik zlokalizowany przy hydroforni „Okołowiczówka” - 300 m³;
- ✓ Zbiornik zlokalizowany przy hydroforni „Słowackiego” - 150 m³.



TABELA 15. Wybrane parametry zaopatrzenia Sanoka w wodę - w 2018 roku.

| Wyszczególnienie | (w tys. m ³) | uwagi |
|--|--------------------------|--------------------------------|
| Sprzedaż wody pitnej przez SPGK dla odbiorców na terenie Sanoka ogółem, w tym: | 1 277,96 | |
| - gospodarstwa domowe | 1 009,02 | |
| - pozostali odbiorcy | 268,94 | |
| Średnie dobowe zużycie wody | 3,5 | (w tys. m ³ / doba) |
| Średnie roczne zużycie wody w gospodarstwach domowych | 1 009,02 | |
| Średnie dobowe zużycie wody w gospodarstwach domowych | 2,76 | (w tys. m ³ / doba) |
| Średnie miesięczne zużycie wody na 1 mieszkańca w gospodarstwach domowych | 2 | (w m ³ /miesiąc) |



| Cena brutto za 1 m ³ dostarczonej wody dla wszystkich odbiorców w 2018r wynosiła: | | |
|--|-------------------------|--|
| Do dnia - 23.05.2018 roku | 6,37 zł /m ³ | (cena przyjęta uchwałą Rady Miasta Sanoka). |
| Od dnia - 24.05.2018 roku | 6,03 zł /m ³ | (cena zatwierdzona decyzją Dyrektora Regionalnego Zarządu Gospodarki Wodnej Państwowego Gospodarstwa Wodnego Wody Polskie z siedzibą w Rzeszowie). |
| Mieszkańcy korzystający z sieci miejskiej | 48 413 osób. | Mieszkańcy Sanoka i inni Odbiorcy |

Zródło: Opracowano na podstawie danych SPGK.

VI.2. JAKOŚĆ WODY PITNEJ

Woda dostarczana mieszkańcom Sanoka spełnia wymogi Rozporządzenia Ministra Zdrowia z dnia 7 grudnia 2017 r. w sprawie jakości wody przeznaczonej do spożycia przez ludzi (*Dz. U. 2017, poz. 2294*). Jakość wody spełnia również wymagania Dyrektywy Rady Unii Europejskiej 98/83/EC z 3 listopada 1998 roku o jakości wody przeznaczonej do spożycia przez ludzi oraz Zaleceń Światowej Organizacji Zdrowia (WHO) dot. jakości wody przeznaczonej do spożycia (*Guidelines for drinking-water quality, Vol.1, Recommendations. - 3rd ed. 2008 r.*).

Potwierdzeniem spełnienia norm jakościowych dostarczanej wody pitnej są badania prowadzone przez akredytowane laboratorium, SANEPID oraz laboratorium SPGK.

W 2018 roku, w ramach kontroli wewnętrznej laboratorium wykonało: - 2 112 badań wody, - 4 680 badań ścieków oraz - 3120 badań osadów.

W przypadku pogorszenia jakości wody przeznaczonej do spożycia uruchamiane są procedury weryfikujące zagrożenia oraz jego ewentualną likwidację. W przypadku długotrwałej awarii uruchamiane są dodatkowych punktów poboru lub dostawa wody na terenie wystąpienia awarii.

Na budowę sieci wodociągowej wraz z obiektami towarzyszącymi w 2018 roku SPGK Sp. z o.o. w Sanoku poniosła nakłady w wysokości: - 957 298,39 zł. - z tego kwota: - 401 966,06 zł została wydatkowana na poprawę funkcjonowania istniejącej sieci wodociągowej wraz z obiektami towarzyszącymi.

W 2018 roku przyjęto na majątek Spółki następujące sieci wodociągowe (*budowę części z nich rozpoczęto w latach poprzednich*): ogółem - 2 217,7 metrów, w tym:

| | | | |
|-----------------------------|-----------|------------------|-----------|
| - ul. Witosa | - 53,5 m | - ul. Rymanowska | - 51,0 m |
| - ul. Młynarska | - 521,0 m | - ul. Kwiatowa | - 585,0 m |
| - ul. Nowa | - 185,0 m | - ul. Reymonta | - 188,0 m |
| - ul. Białogórska-Młynarska | - 617,2 m | - ul. Topolowa | - 17,0 m |

VI.3. SYSTEM KANALIZACYJNY

Długość sieci kanalizacji sanitarnej w 2018 roku wyniosła 115,9 km. Ilość przyłączy do budynków wynosi - 5 120 sztuk.

Tabela 16. Wskaźniki dotyczące sieci kanalizacyjnej Sanoka w 2018 roku.

| Wyszczególnienie | | (w tys. m ³) | uwagi |
|---|-------------------------|--|--------------------------|
| Mieszkańcy korzystający z możliwości odprowadzenia ścieków przez kanalizację | | 51 456 osób. | Mieszkańcy Sanoka i inni |
| Sprzedaż ścieków przez SPGK dla odbiorców na terenie Sanoka w tym: | | 1 437,23 | |
| gospodarstwa domowe | | 1 030,95 | |
| pozostali odbiorcy | | 406,28 | |
| Średnia dobowa produkcja ścieków komunalnych | | 3,9 | |
| Cena brutto za 1 m³ odebranych ścieków dla wszystkich odbiorców w 2018 r. wynosiła: | | | |
| Do dnia 23.05.2018 roku | 6,43 zł /m ³ | - przyjęta uchwałą Rady Miasta Sanoka | |
| Od 24.05.2018 roku | 5,93 zł /m ³ | - zatwierdzona decyzją Dyrektora Regionalnego Zarządu Gospodarki Wodnej Państwowego Gospodarstwa Wodnego Wody Polskie z siedzibą w Rzeszowie | |

Źródło: Opracowano na podstawie danych SPGK

W 2018 roku SPGK Sp. z o.o. w Sanoku - wybudowała 1,1 kilometra nowej sieci, ponosząc nakłady w wysokości - 1 152 298,71 złotych.

W 2018 roku przyjęto na majątek Spółki następujące sieci kanalizacji sanitarnej (*budowę części z nich rozpoczęto w latach poprzednich*): ogółem - 1 122 metrów, w tym:

- ✓ ul. Witosa - 90,0 m
- ✓ ul. Langiewicza 9 - 130,2 m
- ✓ Turystyczna - 139 m
- ✓ Langiewicza - 115,8 m
- ✓ Sierakowskiego -Traugutta - 306 m
- ✓ ul. Przemyska -ks tłoczna - 341 m

oraz wykonała remonty - 483,2 m sieci kanalizacji sanitarnej ponosząc nakłady w wysokości - 226 216,80 zł złotych.

VI. 4. CIEPŁOWNICTWO

Sanockie Przedsiębiorstwo Gospodarki Komunalnej Sp. z o.o. w Sanoku zapewnia dostawę energii cieplnej do blisko - 20% powierzchni miasta Sanoka.

Długość miejskiej sieci ciepłowniczej wynosi - 20,52 km , w tym:

- ✓ Sieć wysokoparametrowa - (*parametry pracy - 125/69 °C*) - 16,32 km, w tym:
 - 9,99 km - preizolowana (*posiadająca fabrycznie wykonaną zewnętrzną warstwę izolacji cieplnej.*)
 - 6,32 km – kanałowa.
- ✓ Sieć niskoparametrowa - (*parametry pracy 95/70 °C dla c.o. i 55/45°C dla cwu - ciepła woda użytkowa*) - 4,20 km, w tym:
 - 1,26 km preizolowana,
 - 2,94 km kanałowa.

Tabela 17. Struktura odbiorców energii cieplnej w 2018 roku.

| Wyszczególnienie | Według zużycia ciepła - udział w % | Według powierzchni użytkowej - w m ² | udział w % |
|--|------------------------------------|---|------------|
| Wspólnoty mieszkaniowe i budynki komunalne | 13,06 | 64 155,55 | 14,24 |
| Spółdzielnie mieszkaniowe | 62,28 | 278 074,77 | 61,72 |
| Podmioty gospodarcze | 4,36 | 17 717,74 | 3,93 |
| Oświata | 10,09 | 60 011,05 | 13,32 |
| Służba zdrowia | 0,75 | 3 413 | 0,76 |
| Odbiorcy indywidualni | 0,65 | 2 783,41 | 0,62 |
| Pozostałe – jednostki budżetowe | 8,81 | 24 369,79 | 5,41 |

Źródło: Opracowano na podstawie danych SPGK

W 2018 roku - Sanockie Przedsiębiorstwo Gospodarki Komunalnej Sp. z o.o. w Sanoku wydatkowało:

- na inwestycje, kwotę: - 1 153 980,06 złotych, (budowa 1100 mb. sieci).
- na remonty własne, kwotę: - 389 498,17 złotych (remont sieci, węzłów cieplnych i kotłowni).

IV. 5. GOSPODARKA LOKALOWA

Gmina Miasta Sanoka - w 2018 roku - posiadała w swoim zasobie ogółem - 955 lokali, z tego:

- ✓ - 749 lokali mieszkalnych, w tym: - 659 mieszkań komunalnych, - 84 mieszkania socjalne oraz - 6 tymczasowych pomieszczeń mieszkalnych,
- ✓ - 206 lokali użytkowych,
- ✓ - 10 garaży.

Lokale stanowiące zasoby mieszkaniowe Sanoka zlokalizowane są: w budynkach stanowiących własność miasta - 339 mieszkań oraz w budynkach wspólnot mieszkaniowych z udziałem miasta - 410 mieszkań.

W lokalach użytkowych będących własnością Miasta Sanoka prowadzona jest działalność w niżej wymienionych branżach:

- ✓ przemysłowa obejmująca 63 lokale - o powierzchni - 3.953,47 m²,
- ✓ biurowa obejmująca 56 lokali - o powierzchni - 3.671,08 m²,
- ✓ usługowa obejmująca 17 lokali - o powierzchni - 778,76 m²,
- ✓ gastronomiczna obejmująca 11 lokali - o powierzchni - 1.988,86 m².
- ✓ Pozostałe branże: handlowa , kwaciarnia, kantor, garaże

W 2018 roku Gmina Miasta Sanoka - w wyniku naturalnego ruchu ludności - pozyskała - 21 mieszkań.

Średnia miesięczna stawka czynszu komunalnego w 2018 roku wyniosła - 3,47 złotych.

IV.6. CMENTARNICTWO

Na terenie Sanoka zlokalizowanych jest - 7 cmentarzy, w tym: - 4 komunalne, - 1 parafialny oraz - 2 inne (1 żydowski - nieczynny, 1 wojskowy jeniecki - nieczynny).

Cmentarze komunalne podlegają zarządowi Sanockiego Przedsiębiorstwa Gospodarki Mieszkaniowej Sp. z o.o. w Sanoku.

Status cmentarza otwartego - mają cmentarze: Południowy - przy ul. Ustronie i Olchowiecki - przy ul. Kółkowej, natomiast na cmentarzu Centralnym - przy ul. Rymanowskiej oraz na cmentarzu Posada - przy ul. Lipińskiego brak jest wolnych miejsc pod bieżące pochowania, dlatego pochówki mogą odbywać się na miejscach wcześniej wykupionych lub na zasadzie dochowania w istniejącym grobie.

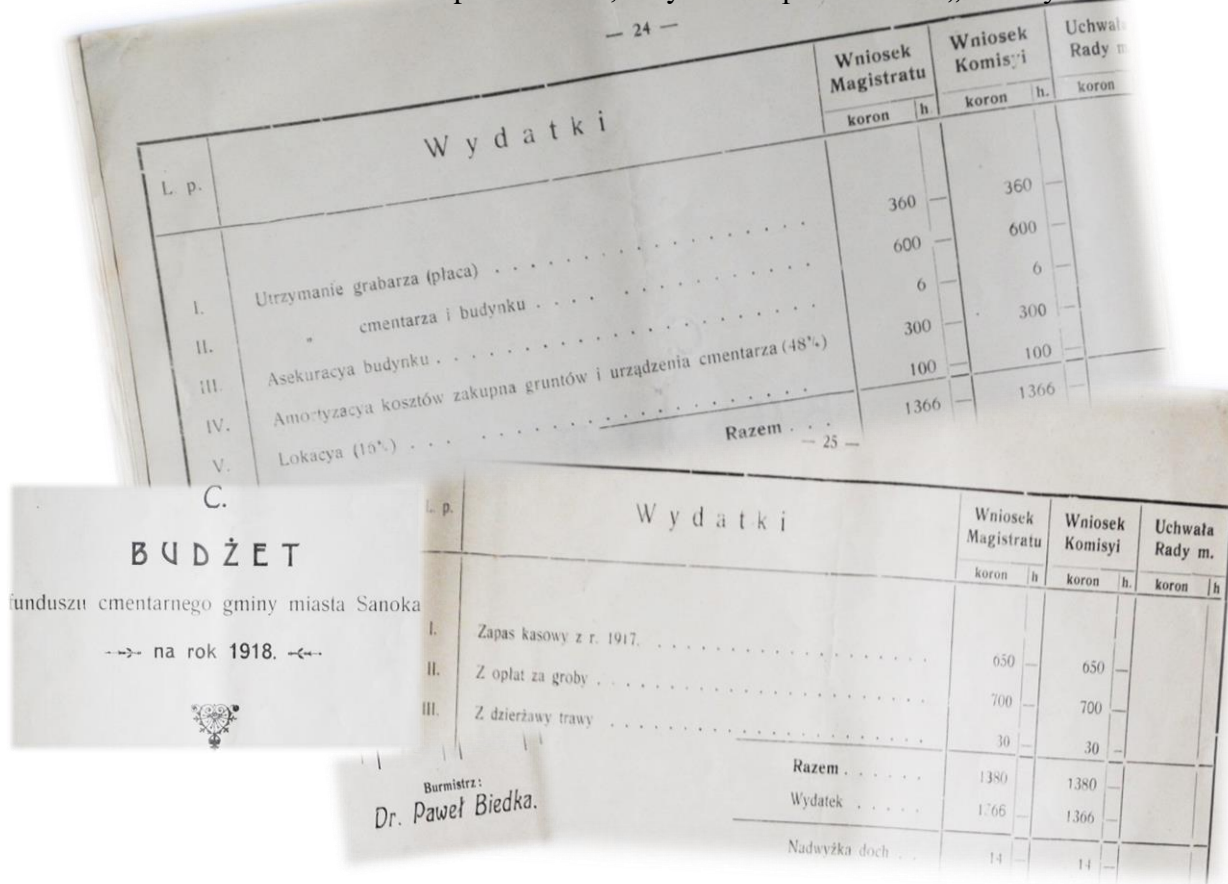
Powierzchnia sanockich cmentarzy wynosi - 140 786 m².

Na cmentarzu Południowym powierzchnia przeznaczona w przyszłości pod pochówki wynosi - 36 000 m².

Cmentarze: „Centralny” i „Posada” wypełnione są w - 100% (w tym: miejsca wykupione pod przyszłe pochowania).

Cmentarz „Olchowiecki” wypełniony jest w - 80%, a cmentarz „Południowy” - 30%.

W roku 2018 dokonano - 314 pochówków, w tym: - 85 pochówków „urnowych”.



— 24 —

| L. p. | Wydatki | Wniosek Magistratu | | Wniosek Komisji | | Uchwała Rady m. | |
|-------|---|--------------------|---|-----------------|---|-----------------|---|
| | | koron | h | koron | h | koron | h |
| I. | Utrzymanie grabarza (płaca) | 360 | | 360 | | | |
| II. | " cmentarza i budynku | 600 | | 600 | | | |
| III. | Asekuracja budynku | 6 | | 6 | | | |
| IV. | Amortyzacja kosztów zakupu gruntów i urządzenia cmentarza (48%) | 300 | | 300 | | | |
| V. | Lokacja (16%) | 100 | | 100 | | | |
| | Razem | 1366 | | 1366 | | | |

— 25 —

BUDŻET
funduszu cmentarnego gminy miasta Sanoka
--> na rok 1918. <-->

| L. p. | Wydatki | Wniosek Magistratu | | Wniosek Komisji | | Uchwała Rady m. | |
|-------|----------------------------------|--------------------|---|-----------------|---|-----------------|---|
| | | koron | h | koron | h | koron | h |
| I. | Zapasy kasowy z r. 1917. | | | | | | |
| II. | Z opłat za groby | 650 | | 650 | | | |
| III. | Z dzierżawy trawy | 700 | | 700 | | | |
| | | 30 | | 30 | | | |
| | Razem | 1380 | | 1380 | | | |
| | Wydatek | 1766 | | 1366 | | | |
| | Nadwyżka doch | 14 | | 14 | | | |

Burmistrz:
Dr. Paweł Biedka.

W roku sprawozdawczym na sanockich cmentarzach komunalnych - wykonano modernizacje i remonty (wykonanie nowych alejek, remont alejek, wykonanie ogrodzenia na cmentarzu Posada) na kwotę ogółem 105 765,18 złotych.

VII. GOSPODARKA I TURYSTYKA

VII.1. PODMIOTY GOSPODARCZE ZAREJESTROWANE W REJESTRZE REGON

Wpisowi do rejestru REGON podlegają wszystkie: osoby prawne, jednostki organizacyjne niemające osobowości prawnej, osoby fizyczne prowadzące działalność gospodarczą (w tym prowadzące indywidualne gospodarstwa rolne), jednostki lokalne wyżej wymienionych podmiotów. W 2018 roku w rejestrze REGON zarejestrowano **254** podmioty gospodarki narodowej z siedzibą w Sanoku z tego:

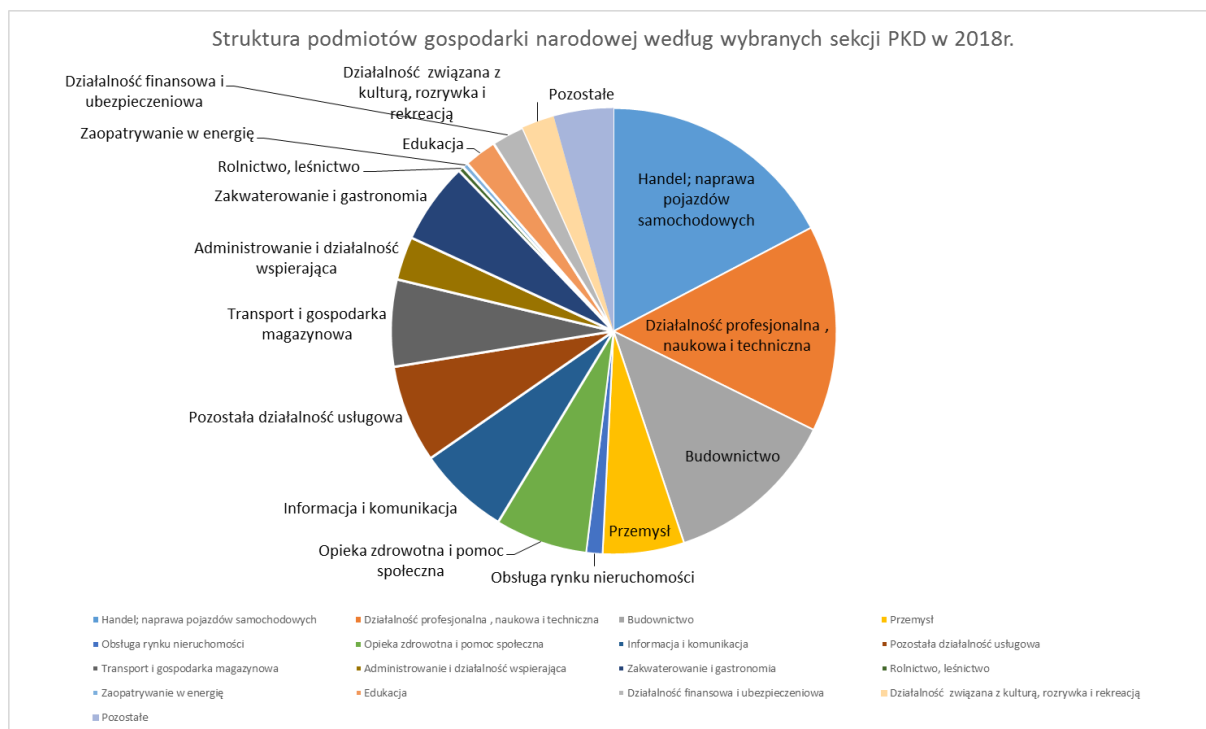
- sektor publiczny - 1,
- sektor prywatny (osoby fizyczne) - 208,
- spółki handlowe 1 1,
- spółki handlowe z udziałem kapitału zagranicznego - 2,
- spółdzielnie - 1,
- fundacje - 6,
- stowarzyszenia i organizacje społeczne - 8,
- gminne samorządowe jednostki organizacyjne - 11,
- powiatowe samorządowe jednostki organizacyjne - 16.

Tabela. 18. Struktura podmiotów gospodarki narodowej według wybranych sekcji PKD w 2018r.

| Nazwa sekcji | Liczba | % udział |
|--|------------|------------|
| Handel; naprawa pojazdów samochodowych | 44 | 17,32 |
| Działalność profesjonalna, naukowa i techniczna | 38 | 14,96 |
| Budownictwo | 32 | 12,60 |
| Przemysł | 15 | 5,91 |
| Obsługa rynku nieruchomości | 3 | 1,18 |
| Opieka zdrowotna i pomoc społeczna | 17 | 6,69 |
| Informacja i komunikacja | 17 | 6,69 |
| Pozostała działalność usługowa | 18 | 7,09 |
| Transport i gospodarka magazynowa | 16 | 6,30 |
| Administrowanie i działalność wspierająca | 8 | 3,15 |
| Zakwaterowanie i gastronomia | 15 | 5,91 |
| Rolnictwo, leśnictwo | 1 | 0,39 |
| Zaopatrywanie w energię | 1 | 0,39 |
| Edukacja | 6 | 2,36 |
| Działalność finansowa i ubezpieczeniowa | 6 | 2,36 |
| Działalność związana z kulturą, rozrywką i rekreacją | 6 | 2,36 |
| Pozostałe | 11 | 4,33 |
| Razem | 254 | 100 |

Źródło: Dane GUS

Struktura podmiotów gospodarki narodowej według wybranych sekcji PKD w 2018r.



VII.2. EWIDENCJA I INFORMACJA O DZIAŁALNOŚCI GOSPODARCZEJ PROWADZONA PRZEZ GMINĘ MIASTA SANOKA

Centralna Ewidencja i Informacja o Działalności Gospodarczej (CEIDG) prowadzona jest w systemie teleinformatycznym przez ministra właściwego do spraw gospodarki, na podstawie ustawy o Centralnej Ewidencji i Informacji o Działalności Gospodarczej i Punkcie Informacji dla Przedsiębiorcy (j. t. Dz. U. z 2018r. poz. 647 z późn. zm.).

Według stanu na dzień 31 grudnia 2018 roku w Centralnej Ewidencji i Informacji o Działalności Gospodarczej prowadzonej przez Ministra Przedsiębiorczości i Technologii było zarejestrowanych 2 317 podmiotów (aktywni przedsiębiorcy według głównego miejsca wykonywania działalności gospodarczej w Gminie Miasta Sanoka).

W roku 2018 w Wydziale Spraw Społecznych i Obywatelskich Urzędu Miasta w Sanoku przyjęto ogółem - 1 526 wniosków CEIDG, z tego:

- ✓ wpis do CEIDG - 214,
- ✓ zmianę wpisu w CEIDG - 688,
- ✓ wykreślenie wpisu z CEIDG - 144,
- ✓ zawieszenie lub wznowienie działalności - 480.

Udzielono również - 231 porad formalno-prawnych związanych z zakładaniem działalności gospodarczej.

VII.3. KONCESJE WYDAWANE PRZEZ BURMISTRZA MIASTA SANOKA

Zezwolenia na sprzedaż napojów alkoholowych wydawane są na podstawie ustawy z dnia 26.10.1982r. o wychowaniu w trzeźwości i przeciwdziałaniu alkoholizmowi (j. t. Dz. U. z 2018r. poz. 2137 z późn. zm.) oraz przepisów prawa miejscowego tj. uchwały Rady Miasta Sanoka Nr LV/460/18 z dnia 26 czerwca 2018 r. w sprawie ustalenia maksymalnej liczby zezwoleń na sprzedaż napojów alkoholowych na terenie miasta Sanoka.

Maksymalna liczba zezwoleń na sprzedaż napojów alkoholowych do spożycia poza miejscem sprzedaży została ustalona na - 80 zezwoleń (na wszystkie rodzaje alkoholu), a do spożycia w miejscu sprzedaży na - 56 zezwoleń.

Tabela 19. Koncesje i zezwolenia na sprzedaż alkoholu wydane w 2018 roku.

| Lp. | Rodzaj zezwolenia | Liczba |
|---------|------------------------|------------|
| 1. | Sklepy | 83 |
| 2. | Lokale gastronomiczne | 31 |
| 3. | Zezwolenia cateringowe | 0 |
| 4. | Zezwolenia jednorazowe | 19 |
| OGÓŁEM: | | 133 |

Źródło: Opracowanie własne Urząd Miasta Sanoka.

Tabela 20. Funkcjonujące zezwolenia na sprzedaż alkoholu na koniec 2018 roku.

| Lp. | Rodzaj zezwolenia | Liczba |
|---------|------------------------|------------|
| 1. | Sklepy | 208 |
| 2. | Lokale gastronomiczne | 124 |
| 3. | Zezwolenia cateringowe | 0 |
| OGÓŁEM: | | 332 |

Źródło: Opracowanie własne Urząd Miasta Sanoka.

Tabela 21. Liczba punktów sprzedaży alkoholu na koniec 2018 roku.

| Lp. | Rodzaj zezwolenia | Liczba |
|---------|-----------------------|------------|
| 1. | Sklepy | 73 |
| 2. | Lokale gastronomiczne | 55 |
| OGÓŁEM: | | 128 |

Źródło: Opracowanie własne Urząd Miasta Sanoka.

Sprawy związane z usytuowaniem miejsc sprzedaży i podawania napojów alkoholowych na terenie miasta Sanoka reguluje uchwała Nr LV/461/18 Rady Miasta Sanoka z dnia 26 czerwca 2018 roku.

W 2018 roku do budżetu Miasta Sanoka z tytułu wydania i korzystania z funkcjonujących koncesji na sprzedaż alkoholu wpłynęło - 1 052 256,04 zł.

VII.4. BEZROBOCIE W SANOKU

Na koniec 2018 roku w Powiatowym Urzędzie Pracy w Sanoku zarejestrowanych było ogółem - 2 822 osoby bezrobotne, z czego - 1 055 to mieszkańcy miasta Sanoka (w tym: 502 kobiety, 131 osób z prawem do zasiłku).

Strukturę osób bezrobotnych wg wykształcenia prezentują poniższe tabele.

Tabela 22. Bezrobotni wg wykształcenia.

| Wyszczególnienie | Wyższe | Policealne i średnie zawodowe | LO | Zasadnicze zawodowe | Gimnazjalne i poniżej |
|------------------|--------|-------------------------------|-----|---------------------|-----------------------|
| Ogółem | 228 | 276 | 129 | 266 | 156 |
| Kobiety | 150 | 143 | 69 | 82 | 58 |

Źródło: Opracowanie własne na podstawie danych PUP w Sanoku

Z zaprezentowanych danych wynika, że najwięcej osób jest z wykształceniem zasadniczym zawodowym oraz gimnazjalnym i poniżej (- 422 osoby, co stanowi 40% ogółu bezrobotnych mieszkańców Sanoka). Niepokojąca jest również liczba bezrobotnych z wykształceniem policealnym i średnim zawodowym - 26,2% bezrobotnych mieszkańców Sanoka).

Tabela 23. Bezrobotni wg czasu pozostawania bez pracy w miesiącach.

| Wyszczególnienie | do 1 | 1 - 3 | 3 - 6 | 6 - 12 | 12 - 24 | 24 > ... |
|------------------|------|-------|-------|--------|---------|----------|
| Ogółem | 102 | 199 | 159 | 162 | 172 | 261 |
| Kobiety | 39 | 83 | 69 | 75 | 99 | 137 |

Źródło: Opracowanie własne na podstawie danych PUP w Sanoku

Jeżeli chodzi o czas pozostawania bez pracy, to najliczniejszą grupę stanowią osoby zarejestrowane powyżej - 12 miesięcy (- 41% ogółu bezrobotnych mieszkańców miasta).

Biorąc pod uwagę wiek bezrobotnych mieszkańców miasta, najliczniejszą grupę stanowią osoby w przedziale 25 - 44 lat, co stanowi - 54 % ogółu bezrobotnych mieszkańców miasta.

Tabela 24. Bezrobotni wg wieku.

| Wyszczególnienie | 18-24 | 25-34 | 35-44 | 45-54 | 55-59 | 60 i więcej |
|------------------|-------|-------|-------|-------|-------|-------------|
| Ogółem | 96 | 319 | 251 | 188 | 134 | 67 |
| Kobiety | 54 | 169 | 132 | 90 | 57 | 0 |

Źródło: Opracowanie własne na podstawie danych PUP w Sanoku

Z danych przekazanych przez Powiatowym Urzędzie Pracy w Sanoku wynika, że w roku 2018, na terenie miasta zostało utworzone - 72 stanowiska pracy dla niepełnosprawnych mieszkańców miasta, zarejestrowanych w urzędzie pracy.

Tabela 25. Liczba nowo utworzonych miejsc pracy dla osób niepełnosprawnych przez pracodawców mających siedzibę w mieście Sanoku.

| Liczba nowo utworzonych miejsc pracy dla osób niepełnosprawnych | Liczba miejsc pracy ogółem |
|---|----------------------------|
| Kasjer handlowy | 6 |
| Kierowca samochodu osobowego | 2 |
| Krojący | 1 |
| Magazynier | 2 |
| Monter wyrobów z tworzyw sztucznych | 2 |
| Pakowacz ręczny | 1 |
| Pracownik ochrony fizycznej | 1 |
| Pracownik przygotowujący posiłki typu fast food | 1 |
| Robotnik gospodarczy | 8 |
| Sekretarz sądowy | 1 |
| Sortowacz | 1 |
| Sortowacz-brakarz szkła | 1 |
| Sprzątaczką biurowa | 38 |
| Sprzedawca | 3 |
| Szwaczka maszynowa | 3 |
| Technik prac biurowych | 1 |
| RAZEM | 72 |

Źródło: Opracowanie własne na podstawie danych PUP w Sanoku

WSPÓŁPRACA Z ORGANIZACJAMI POZARZĄDOWYMI I PODMIOTAMI UPRAWNIONYMI DO DZIAŁANOŚCI POŻYTKU PUBLICZNEGO ORAZ KLUBAMI SPORTOWYMI

Przedmiotem współpracy Gminy Miasta Sanoka z organizacjami pozarządowymi jest realizacja zadań zawartych w:

- Ustawie z dnia 24 kwietnia 2003r. o działalności pożytku publicznego i o wolontariacie,
- Gminnym Programie współpracy Gminy Miasta Sanoka z organizacjami pozarządowymi oraz podmiotami uprawnionymi do prowadzenia działalności pożytku publicznego na bieżący rok.
- Strategii Rozwoju Miasta,
- Gminnym Programie Profilaktyki i Rozwiązywania Problemów Alkoholowych,
- Gminnym Programie Przeciwdziałania Narkomanii,
- Gminnej Strategii Rozwiązywania Problemów Społecznych.

Forma współpracy z organizacjami ma charakter finansowy i pozafinansowy.

Współpraca

pozafinansowa odbywa się w następujących formach:

- ✓ wymiany informacji o działalności;
- ✓ doradztwa i udzielania pomocy merytorycznej;
- ✓ konsultowania z organizacjami projektów aktów normatywnych w dziedzinach dotyczących działalności statutowej tych organizacji;
- ✓ udostępniania lokali, będących w zasobach Gminy w celu prowadzenia działalności pożytku publicznego;
- ✓ propagowania działalności trzeciego sektora poprzez:
- ✓ prowadzenie na stronie Biuletynu Informacji Publicznej wykazu organizacji, uprawnionych do korzystania z 1% podatku dochodowego;
- ✓ popularyzowanie działalności organizacji w mediach, na stronie internetowej Urzędu Miasta w Sanoku (www.sanok.pl) oraz na sanockich portalach internetowych;
- ✓ sprawowanie honorowego patronatu przez władze miasta Sanoka nad inicjatywami i projektami organizacji samorządowych;
- ✓ organizowania szkoleń w związku ze zmianą przepisów prawnych, w celu podnoszenia standardów usług publicznych świadczonych przez organizacje;
- ✓ wydawania opinii o działalności organizacji oraz udzielanie rekomendacji na ich wnioski;
- ✓ udziału przedstawicieli organizacji w pracach komisji konkursowych, celem opiniowania ofert złożonych w otwartych konkursach ofert;
- ✓ tworzeniu, w miarę potrzeb, wspólnych zespołów o charakterze doradczym i inicjatywnym, złożonych z przedstawicieli organizacji pozarządowych oraz właściwych organów Gminy wraz z określeniem przedmiotu ich działania.

Warunki udzielania dotacji sportowych, nagród i stypendiów sportowych określa ustawa o sporcie oraz uchwały podjęte w roku 2011.

W 2018 roku ogółem udzielono - 66 dotacji na kwotę - 953 662,99 zł, w tym:

- z pomocy społecznej - 34 dotacje na kwotę - 433 176,00 zł;
- z Gminnego Programu Profilaktyki i Rozwiązywania Problemów Alkoholowych - 15 dotacji na kwotę 72 986,99 zł;
- z Gminnego Programu Przeciwdziałania Narkomanii - 1 dotację na kwotę - 5 000,00 zł;
- z kultury fizycznej - 16 dotacji na kwotę - 442 500,00 zł;
- przyznano stypendia sportowe dla - 15 osób na kwotę - 35.000,00 zł;
- 13 osób otrzymało nagrody sportowe na kwotę - 25.000,00 zł.

- 8 -

| Rubryka | Pozytywa | Wyszczególnienie | Wynik r. 1916 | | Uchwała na r. 1917 | | Wniosek na r. 1918. | | Uchwała Rady | | Uzasadnienie |
|---------|----------|---|---------------|----|--------------------|-------|---------------------|---------|--------------|-------|--|
| | | | koron | h. | koron | koron | Magistrata | Komisji | koron | koron | |
| IX. | | Dobroczynność publiczna: | | | | | | | | | |
| | 36. | Dodatek na Bursę jubileuszową <i>na ochronę, utrzymanie i opłacenie</i> | 400 | — | 600 | 600 | 600 | 600 | | | |
| | 37. | Na lekarstwa dla ubogich . . . | 930 | 02 | 180 | 180 | 180 | 180 | | | <i>na dot. pomocniczo - sportowe 200 zł (umowa z P. P. P.)</i> |
| | 38. | Subwencje dla Towarzystw i inne | 567 | 65 | 1000 | 1000 | 1000 | 1000 | | | |
| | 39. | Wkładki do Towarzystw | — | — | 50 | 50 | 50 | 50 | | | Do pozycy 39. Na Czerwony Krzyż. |
| | | Razem | 1897 | 67 | 1830 | 1830 | 1830 | 1830 | | | |

Burmistrz:
Dr. Paweł Biedka.

VII.5. TURYSTYKA SANOKA

Miasto Sanok jest składową bieszczadzkiego regionu turystycznego, który tworzy obszar zawarty na terenie trzech powiatów: bieszczadzkiego, leskiego i sanockiego, w szczególności od Sanoka po Bieszczadzki Park Narodowy. Z punktu geograficznego tworzą go: Bieszczady (tzw. Bieszczady Wysokie) oraz Góry Sanocko-Turczańskie (tzw. Bieszczady Niskie). Dodatkowo zachodzi on w niektórych miejscach na teren: Beskidu Niskiego, Pogórza Bukowskiego, tzw. Dołów Jasielsko-Sanockich, Pogórza Dynowskiego, a nawet Pogórza Przemyskiego (np. słynny Arłamów). Pojęcia: region turystyczny i region geograficzny nie są tożsame.

Bieszczady posiadają obecnie bardzo silną markę turystyczną w Polsce, która w wielu badaniach plasuje się zaraz po Tatrach. Modę na Bieszczady w Polsce ukształtowało kilka czynników. Są to: mit dzikich gór, wspomnienia z młodości (ZHP, wyjazdy studenckie) osób, które dziś mają 40 lat i więcej i zabierają swoje rodziny w „sentymentalną krainę wspomnień”. Bieszczady, to również pozostałość polskich, górskich „kresów wschodnich”. Bieszczady goszczą ostatnio, bardzo często w mediach, dzięki TV np. „Przystanek Bieszczady”, „Wataha” itd. Są również tematem wielu reportaży i blogów licznych influencerów.

Z perspektywy samego Sanoka, wiodącą grupą turystów są Francuzi, przybywający tu w wyniku wieloletniej promocji miasta i regionu w przewodnikach francuskich, zwłaszcza najpopularniejszym na tym rynku „Guide du Routard”. Przedmiotem zainteresowania turystów z tego kierunku są w pierwszym rzędzie ikony oraz drewniana architektura – zwłaszcza cerkiewna, czyli rzeczy, których na Zachodzie praktycznie nie ma, a zatem są największą atrakcją. Drugą, po Francuzach grupą narodowościową, odwiedzającą Sanok i region bieszczadzki są Niemcy, co wynika z faktu posiadania od kilku lat przez sanatoria w Polańczyku, umów ze stroną niemiecką, co skutkuje przyjazdem wielu grup kuracjuszy, dla których polskie sanatorium jest relatywnie tanie. Grupy te mają zawsze w programie zwiedzanie skansenu i sanockiej starówki.

Dużą grupę stanowią odwiedzający anglojęzyczni. Muzea zazwyczaj jednak nie wyodrębniają, z jakiego są oni kraju. Nie musi to być kraj anglojęzyczny, gdyż angielski, jako najpowszechniejszy, jest wybierany przez przedstawicieli krajów skandynawskich, Beneluksu, oraz innych krajów europejskich i pozaeuropejskich. Sanok i region bieszczadzki odwiedzany jest również licznie przez: Hiszpanów, Włochów, Holendrów, Anglików, Ukraińców, Słowaków, Czechów, Węgrów, Litwinów, Amerykanów, Izraelczyków i innych. Pojawiają się także turyści z: Australii, Chin, Japonii, Korei Płd., Brazylii, Argentyny, a nawet Nowej Zelandii.

Sanok zyskuje wśród turystów krajowych, przede wszystkim, jako jedna z najważniejszych i najatrakcyjniejszych części regionu bieszczadzkiego.

O zwiększeniu zainteresowania naszym miastem wśród turystów świadczą nie tylko dane statystyczne z obu sanockich muzeów oraz Centrum Informacji Turystycznej, badania jakościowe i ilościowe, ale też znaczący wzrost ilości usługodawców noclegowych, w szczególności kwater prywatnych i duże obłożenie dotychczasowych obiektów


noclegowych, szczególnie w sezonie letnim. Na wzrost atrakcyjności turystycznej Sanoka wpływ ma intensywna rozbudowa parku etnograficznego, poszerzanie oferty zamku: szczególnie dotyczy to ikon i prac Zdzisława Beksińskiego.

Kolekcja ikon jest głównym magnesem dla turystów zagranicznych. Wśród turystów krajowych dominuje zaś duża w ostatnich latach popularność prac Zdzisława Beksińskiego.

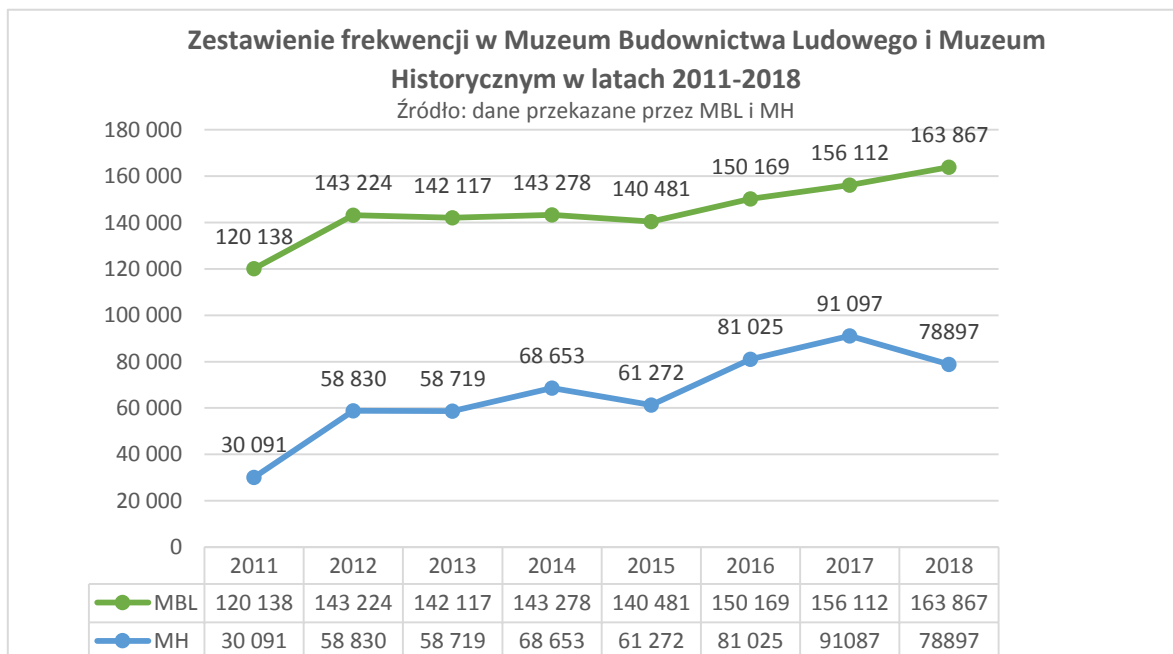
Natomiast Sanok nie posiada taniej bazy noclegowej (camping, pole namiotowe) i słabą jeszcze bazę na dłuższe pobyty klasy średniej.

Na cele promocji i informacji turystycznej w 2018 roku miasto wydało:

- ✓ 5.000 szt. folderów ogólnych o Sanoku oraz 5.000 szt. folderów: Sanok - zabytki i ciekawe miejsca, za łączną kwotę 16.130 zł.
- ✓ 5.000 szt. planów miasta w wersji polskiej - 3.528 zł
- ✓ 5.000 szt. planów miasta w wersji angielskiej - 3.528 zł
- ✓ 1.881,00 zł za reklamę na okładce przewodnika Bieszczady.
- ✓ 1.000,00 zł - na Ogólnopolski Zlot Przewodników PTTK, zorganizowany w Sanoku przez Oddział PTTK Ziemi Sanockiej.
- ✓ 2.500,00 zł - składka członkowska na Podkarpacką Organizację Turystyczną.



Wzrost liczby odwiedzających sanockie muzea w ostatnich latach ilustruje wykres:



VIII. KULTURA I DZIEDZICTWO NARODOWE - MIEJSKIE INSTYTUCJE KULTURY W SANOKU

W Sanoku działają dwie samorządowe instytucje kultury wpisane do rejestru Gminy Miasta Sanoka. Są to:

- ✓ Miejska Biblioteka Publiczna (wraz z filiami, Galerią Sanocką BWA oraz Tygodnikiem Sanockim),
- ✓ Sanocki Dom Kultury.

VIII.1. MIEJSKA BIBLIOTEKA PUBLICZNA

Miejska Biblioteka Publiczna udostępnia zbiory i prowadzi pozostałą działalność związaną z czytelnictwem w budynku głównym oraz w 4 filiach. Ponadto w strukturach MBP znajdują się Galeria Sanocka BWA oraz „Tygodnik Sanocki”.



Tabela 26. Działalność Miejskiej Biblioteki Publicznej w Sanoku w roku 2018
(główna siedziba).

| Dane | Liczba |
|--|--------|
| Użytkownicy: | |
| Zarejestrowani w bibliotece | 3.985 |
| Czytelnicy (aktywnie wypożyczający) | 3.616 |
| Odwiedziny w bibliotece | 61.523 |
| Zbiory: | |
| Księgozbiór ogółem, w tym: | 75.085 |
| Książki | 71.834 |
| czasopisma | 3.251 |
| Pozostałe zbiory nielektroniczne | 1.684 |
| Liczba komputerów dostępnych dla czytelników | 8 |
| W tym z dostępem do Internetu | 8 |
| Liczba wypożyczeń: | |
| Książek | 64.763 |
| czasopism | 6.602 |
| Pozostałych zbiorów nielektronicznych | 2.265 |
| Korzystanie ze zbiorów elektronicznych: | |
| Liczba sesji | 531 |
| Liczba pobranych dokumentów | 539 |
| Liczba wyświetleń publikacji z własnej biblioteki cyfrowej | 17.453 |

Źródło: Opracowano na podstawie danych MBP

Tabela 27. Działalność Miejskiej Biblioteki Publicznej w Sanoku w roku 2018- (filie)

| Dane | Liczba | | | |
|--|------------|------------|------------|------------|
| | Filia Nr 1 | Filia Nr 2 | Filia Nr 3 | Filia Nr 4 |
| Użytkownicy: | | | | |
| Zarejestrowani w bibliotece | 256 | 902 | 1 500 | 189 |
| Czytelnicy (aktywnie wypożyczający) | 256 | 852 | 1 459 | 189 |
| Odwiedziny w bibliotece | 3 308 | 7 383 | 14 422 | 1 184 |
| Zbiory: | | | | |
| Księgozbiór ogółem, w tym: | 8 604 | 12 763 | 15 555 | 8 529 |
| Książki | 8 604 | 12 763 | 15 555 | 8 529 |
| Liczba komputerów dostępnych dla czytelników | 1 | 1 | 1 | 1 |
| W tym z dostępem do Internetu | 1 | 1 | 1 | 1 |
| Liczba wypożyczeń: | | | | |
| Książek | 8.122 | 17 133 | 35 022 | 3 624 |

Źródło: Opracowano na podstawie danych MBP

Działalność Miejskiej Biblioteki Publicznej w Sanoku w 2018 r. obejmowała działania spotkania autorskie, spotkania z książką, wystawy, warsztaty dla młodzieży prelekcje, projekty finansowane ze środków MKiDN, prace informacyjno-bibliograficzne, wreszcie bieżące umieszczanie informacji w „Sanockim Kalendarzu Kulturalnym”, prowadzenie strony internetowej biblioteki, prace ze zbiorami bibliotecznymi, współpracę z jednostkami i instytucjami z terenu powiatu sanockiego. Prowadzono szkolenia dla bibliotekarzy.

SPOTKANIA AUTORSKIE. SPOTKANIA Z KSIĄŻKĄ

- ✓ Promocja książki Kalmana Segala „Błękitna kawiarnia”. Prowadzenie Tomasz Chomiszczak. Oprawa muzyczna Łukasz Sabat. Fragmenty książki czytali aktorzy teatru BWA.
- ✓ Spotkanie z Witoldem Mołodyńskim autorem książki „Bieszczadzkie okupacje 1939-1945”.
- ✓ Promocja XII tomu „Rocznika Sanockiego”.
- ✓ Spotkanie z Jerzym Chytlą autorem książki „Przedmieście. O dawnej dzielnicy Sanoka”.
- ✓ „Trachinki” Sofoklesa – spotkanie z Antonim Liberą i Januszem Szuberem w ramach projektu „Źródła kultury. Od Sofoklesa do Becketta”.
- ✓ „Makbet” W. Szekspira – spotkanie z Antonim Liberą i Januszem Szuberem w ramach projektu „Źródła kultury. Od Sofoklesa do Becketta”.
- ✓ „Brytanik” Racine’a – spotkanie z Antonim Liberą i Januszem Szuberem w ramach projektu „Źródła kultury. Od Sofoklesa do Becketta”.
- ✓ Teatr Samuela Becketta. Spotkanie z Antonim Liberą i Januszem Szuberem w ramach projektu „Źródła kultury. Od Sofoklesa do Becketta”.
- ✓ Dzień Kalmana Segala w Sanoku. Pamięć, spojrzenie, wyobraźnia. O światach literackich Kalmana Segala.

WYSTAWY

- ✓ „100 % abstrakcji” – wystawa fotografii Klubu Fotograficznego ZOOM
- ✓ „Zwierzaki & cudaki” – wystawa prac wychowanków SOSW w Sanoku.
- ✓ „Melancholia” – wystawa grafik i rysunków Barbary Komanieckiej
- ✓ Zdzisław Twardowski. Malarstwo.
- ✓ „Wejrzenia” – wystawa fotografii Zuzanny Florek
- ✓ Janusz Dzikusko. Malarstwo.
- ✓ Leon Getz. Malarstwo.
- ✓ Zbigniew Osenkowski. Twórczość. Wystawa Jubileuszowa w 75-lecie urodzin i 45-lecie pracy artystycznej.



WSPÓŁPRACA Z JEDNOSTKAMI I INSTYTUCJAMI Z TERENU POWIATU SANOCKIEGO.

Biblioteka prowadzi szeroką współpracę z przedszkolami i szkołami z terenu powiatu sanockiego (wizyty uczniów ze Szkoły Podstawowej w Jaćmierzu, przedszkolaków z Przedszkola w Jaćmierzu, uczniów ze Szkoły Podstawowej w Sieniawie), zwiedzanie wszystkich oddziałów biblioteki, zapoznanie się z księgozbiorem i pracą bibliotekarzy. Ponadto dla młodzieży z powiatu (np. szkoła ZSR w Nowosielcach) prowadzone były różne zajęcia i gry w ramach rozwoju czytelnictwa wśród młodzieży.

Oddział dla dzieci współpracował z Oddziałem Dziecięcym w sanockim szpitalu (cotygodniowe czytanie bajek chorym pacjentom, zabawy, gry planszowe oraz dbanie o księgozbiór szpitalny). Rozpoczęcie wakacji w ogrodzie bibliotecznym imprezą zatytułowaną „Zaczarowany ogród” – rozwój czytelnictwa wśród młodzieży.

Współpraca z wolontariatem to: pomoc młodzieży z Liceum Plastycznego w Lesku przy imprezach podczas ferii zimowych na terenie MBP zatytułowanych „Na pełnym morzu” i „Na tropie człowieka z pomnika”; uczestnictwo w spotkaniach i imprezach organizowanych dla dzieci w szpitalnej mini biblioteczce.

Teatr Samuela Becketta „Czekając na Godota” – warsztaty dla uczniów II LO w Sanoku.

Współpraca z Młodzieżowym Domem Kultury w Sanoku – udział w jury podczas konkursu recytatorskiego szkół podstawowych z Podkarpacia.

Dodatkowo w 2018 roku realizując zadania biblioteki powiatowej w zakresie udzielania pomocy metodycznej, prowadzono kontrolę działalności bibliotek w powiecie oraz doradztwo przywarsztatowe. Przeprowadzono wizytację pięciu bibliotek, kontrolując głównie dokumentację biblioteczną, stan zadbania księgozbioru oraz monitorując postępy w zakresie komputeryzacji i przygotowania bibliotek do udostępniania komputerowego zbiorów (głównie system biblioteczny MAK+). Były to: Gminna Biblioteka Publiczna w Tyrawie Wołoskiej, Biblioteki Gminy Sanok w Lisznej i w Załużu, Gminna Biblioteka Publiczna w Zarszynie oraz jej Filia w Jaćmierzu.

Prowadzono także koordynację programów i projektów realizowanych na terenie Powiatu:

1. Program operacyjny Ministerstwa Kultury i Dziedzictwa Narodowego pod nazwą „Narodowy Program Rozwoju Czytelnictwa. Priorytet I – Zakup nowości wydawniczych dla bibliotek publicznych”. W 2018 roku dotacja dla bibliotek powiatu sanockiego wyniosła 65 400 złotych.

2. Projekt „Analiza funkcjonowania bibliotek” – jest to projekt realizowany przez Stowarzyszenie Bibliotekarzy Polskich, którego celem jest opracowanie i wdrożenie jednolitych metod i narzędzi systematycznej oceny działania bibliotek naukowych, pedagogicznych oraz publicznych, opartych na analizie i porównaniach danych statystycznych oraz wskaźników funkcjonalności w obrębie poszczególnych typów bibliotek, włączając w to badania satysfakcji odbiorców usług bibliotecznych. W powiecie sanockim do projektu przystąpiło siedem bibliotek gminnych.

Prowadzono koordynację statystyki bibliotecznej na terenie powiatu sanockiego dotyczącą działalności bibliotek publicznych („Meldunek o stanie czytelnictwa” oraz tabele sprawozdań z działalności bibliotek publicznych dla Ministerstwa Kultury i Dziedzictwa Narodowego.



VIII.1.1. GALERIA SANOCKA BWA

Tabela 28. Działalność Sanockiej Galerii Biura Wystaw Artystycznych w roku 2018.

| Wyszczególnienie | Liczba | Zwiedzający / uczestnicy / nakład |
|------------------------------|--------|-----------------------------------|
| Wystawy | 11 | 1 400 |
| Odczyty prelekcje, spotkania | 4 | 120 |
| Seanse filmowe | 24 | 280 |
| Koncerty, przedstawienia | 14 | 900 |
| performance | 1 | 40 |
| Warsztaty, lekcje | 31 | 600 |
| Informatory i foldery | 11 | 240 |
| Plakaty, afisze | 42 | 2 000 |

Źródło: Opracowano na podstawie danych MBP

Tabela 29. Finansowanie działalności Miejskiej Biblioteki Publicznej w Sanoku w roku 2018.

| Pozycje | Kwoty |
|---|--------------|
| Wpływy: | 2 144 036,71 |
| - Przychody netto ze sprzedaży produktów | 222 093,25 |
| - Przychody netto ze sprzedaży towarów i materiałów | 3 466,08 |
| - Dotacje podmiotowe | 1 900 659,00 |
| - Pozostałe dotacje i przychody na działalność podstawową | 17 818,38 |
| Wydatki: | 2 289 090,39 |
| - Amortyzacja | 203 374,82 |
| - Zużycie energii i materiałów | 152 688,33 |
| - Usługi obce | 211 749,90 |
| - Podatki i opłaty | 9 992,92 |
| - Wynagrodzenia | 1 412 552,46 |
| - Ubezpieczenia społeczne i inne świadczenia | 285 094,81 |
| - Pozostałe koszty rodzajowe | 11 698,07 |
| - Wartość sprzedanych towarów i materiałów | 1 939,08 |

Źródło: Opracowano na podstawie danych MBP

VIII.2. SANOCKI DOM KULTURY

Tabela 30. Działalność Sanockiego Domu Kultury w 2018 roku.

| Imprezy | liczba | Liczba widzów |
|---------------------------|--------|---------------|
| Kino – seanse filmowe | 849 | 41.961 |
| Wystawy | 8 | 13.800 |
| Spektakle teatralne | 44 | 13.674 |
| Koncerty | 35 | 9.561 |
| Warsztaty artystyczne SDK | 63 | 545 |
| Występy zespołów SDK | 17 | 3.960 |
| Inne wydarzenia | 54 | 10.481 |
| Razem | 1.070 | 93.982 |

Źródło: Opracowano na podstawie danych SDK

Działalność Sanockiego Domu Kultury została opisana w Aneksie nr 2. Ujęto w nim seanse kinowe, wystawy spektakle, koncerty, warsztaty artystyczne w poszczególnych miesiącach, daty przedstawień. Informacje te są uzupełnione przez daty przedstawień (miesiące seansów), liczbę konkretnych imprez, liczbę widzów. Umieszczono uwagi, czy była to impreza zewnętrzna, na którą SDK wynajmował salę wraz z obsługą, czy też własna. W przypadku tych ostatnich zaznaczono, które z nich były imprezami biletowanymi, a na które wstęp był wolny.



Tabela 31. Finansowanie Sanockiego Domu Kultury w 2018 roku.

| Pozycje | Kwoty |
|--|--------------|
| Przychody: | 2.748.656,26 |
| - dotacje z budżetu | 1.387.500,00 |
| - przychody własne | 1.012.555,10 |
| - pozostałe dotacje i darowizny | 192.000,00 |
| - inne przychody | 156.601,16 |
| Koszty: | 2.719.981,07 |
| - wynagrodzenia, w tym | 887.159,57 |
| - osobowe | 815.198,04 |
| - bezosobowe | 66.961,53 |
| - nagrody obce (k. komp.) | 5.000,00 |
| - składki na ubezpieczenie społ. i Fundusz Pracy | 152.770,49 |
| - materiały, usługi i energia | 1.193.991,03 |
| - amortyzacja | 296.362,26 |
| - świadczenia na rzecz pracowników | 25.883,65 |
| - pozostałe koszty | 163.814,07 |

Źródło: Opracowano na podstawie danych SDK

IX. EDUKACJA I WYCHOWANIE W GMINIE MIASTA SANOKA

W roku szkolnym 2017/2018 na terenie Sanoka funkcjonowało - 12 placówek oświatowych oraz - 2 placówki opiekuńcze prowadzone przez Gminę Miasta Sanoka, które zabezpieczały potrzeby wychowawcze, edukacyjne i opiekuńcze dzieci, młodzieży w zakresie opieki żłobkowej, przedszkolnej, podstawowej i gimnazjalnej.

IX.1. STRUKTURA ORGANIZACYJNA OŚWIATY I WYCHOWANIA MIASTA SANOKA

Struktura organizacyjna oświaty i wychowania Gminy Miasta Sanoka obejmowała:

- 2 żłobki samorządowe,
- 4 przedszkola samorządowe,
- 8 szkół podstawowych, w tym: 4 z oddziałami gimnazjalnymi.

Ponadto w Sanoku funkcjonowało również - 6 społecznych placówek w zakresie wychowania przedszkolnego i opieki żłobkowej tj. - 2 ochronki, - 3 przedszkola niepubliczne (dotowane z budżetu Miasta Sanoka) oraz niepubliczny żłobek „Bąbelki”.

1.1. ŻŁOBKI

W roku szkolnym 2017/2018 w Sanoku funkcjonowało - 2 żłobki samorządowe zajmujące się opieką nad dziećmi do lat 3. Również w roku szkolny 2017/2018 w Gminie Miasta Sanoka funkcjonował jeden niepubliczny żłobek „Bąbelki”.

W żłobkach tych przebywało - 194 dzieci, w tym: 83 dziewczynki.

Tabela 32. Liczba dzieci w żłobkach Miasta Sanoka w roku szkolnym 2017/2018 roku.

| Nazwa żłobka | Liczba dzieci w placówce | w tym: dziewczynki |
|-------------------------------|--------------------------|--------------------|
| Żłobek Samorządowy nr 1 | 99 | 36 |
| Żłobek Samorządowy nr 2 | 80 | 39 |
| Niepubliczny Żłobek „Bąbelki” | 15 | 8 |
| Ogółem: | 194 | 83 |

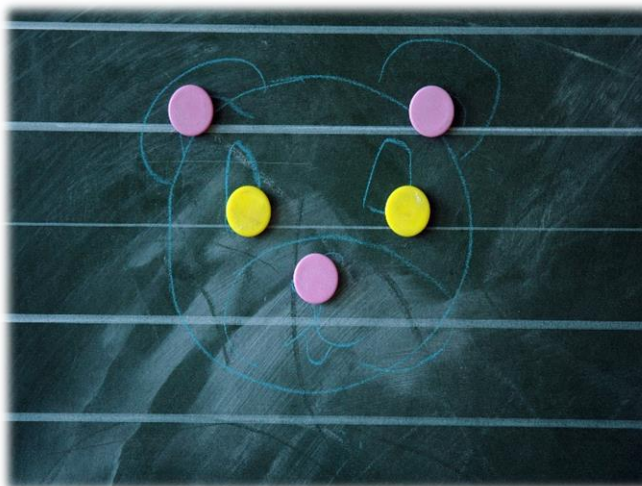
Źródło: Dane własne Urzędu Miasta Sanoka

1.2. PRZEDSZKOLA

W roku szkolnym 2017/2018 w sanockich przedszkolach samorządowych funkcjonowało:
- 42 oddziały, w których przebywało - 1 006 dzieci.

Przedszkola niepubliczne prowadziły - 14 oddziałów, w których zapisanych było - 208 dzieci.

W szkołach podstawowych Sanoka funkcjonowały - 3 oddziały „O”, do których uczęszczało - 52 dzieci. Ogólnie opieką przedszkolną objętych było - 1 266 dzieci w wieku od - 3 do - 6 lat. Sanockie przedszkola zlokalizowane są w budynkach o bardzo dobrym standardzie: posiadającym pełne zaplecza gastronomiczno-sanitarne, sale zabaw i wypoczynku oraz własne place zabaw. Przedszkola posiadają w pełni wykwalifikowaną kadrę pedagogiczną i administracyjno-obługową.



W roku szkolnym 2017/2018 do przedszkoli zostały przyjęte wszystkie chętne dzieci w wieku 3 - 6 lat zamieszkałe na terenie Gminy Miasta Sanoka spełniające kryteria rekrutacyjne. Było to możliwe dzięki utworzeniu oddziałów zamiejscowych w Przedszkolu Nr 3 (dawne G1) oraz w Przedszkolu nr 4 w Sanoku.

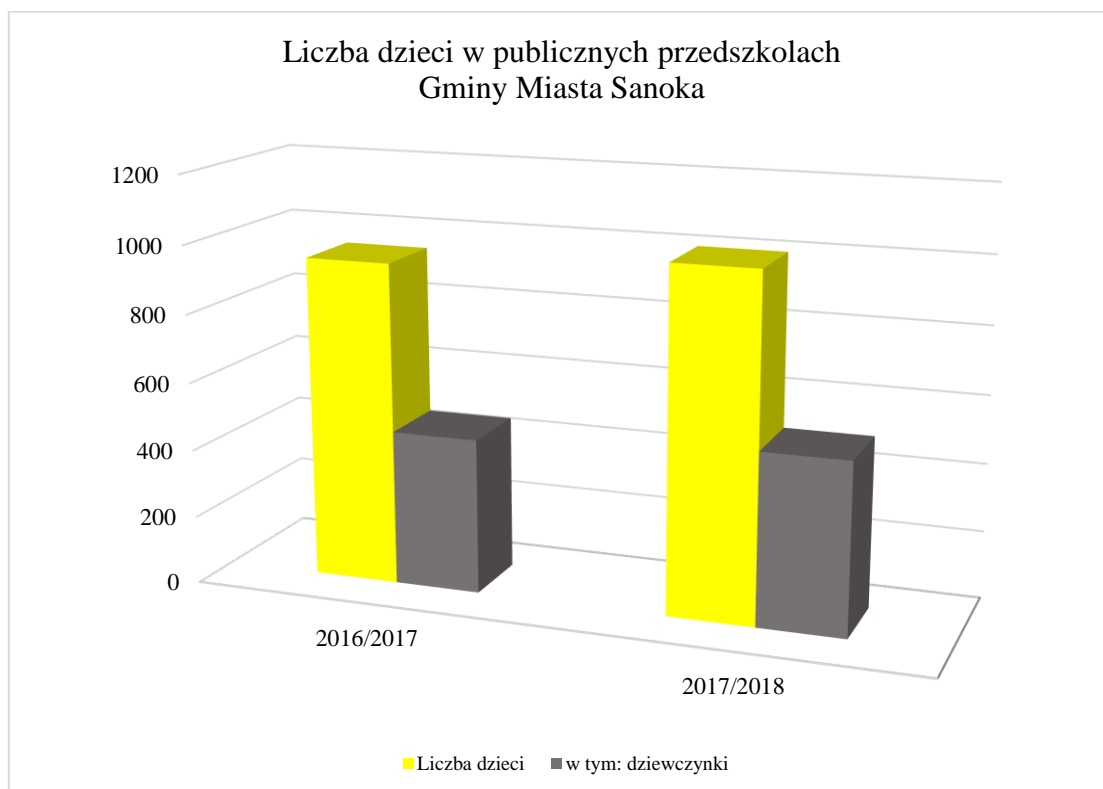
Tabela 33. Liczba dzieci i oddziałów przedszkolnych w roku szkolnym 2017/2018.

| Nazwa przedszkola | Liczba | | | |
|---|-------------|------------|-----------|---------------------|
| | klas | dzieci | oddziałów | dzieci na 1 oddział |
| Samorządowe Przedszkole Publiczne Nr 1 w Sanoku | poniżej „O” | 120 | 5 | 24 |
| | „O” | 73 | 5 | 14,60 |
| | razem | 193 | 10 | 19,30 |
| Samorządowe Przedszkole Publiczne Nr 2 w Sanoku | poniżej „O” | 246 | 8 | 30,75 |
| | „O” | 70 | 4 | 17,50 |
| | razem | 316 | 12 | 24,13 |
| Samorządowe Przedszkole Publiczne Nr 3 w Sanoku | poniżej „O” | 219 | 9 | 24,33 |
| | „O” | 74 | 3 | 24,67 |
| | razem | 293 | 12 | 24,50 |
| Samorządowe Przedszkole Publiczne Nr 4 w Sanoku | poniżej „O” | 160 | 6 | 26,67 |
| | „O” | 44 | 2 | 22 |
| | razem | 204 | 8 | 24,34 |
| Ochronka im. Błogosławionego Edmunda Bojanowskiego w Sanoku | poniżej „O” | 55 | 2 | 27,5 |
| | „O” | 13 | 1 | 13 |
| | razem | 68 | 3 | 20,25 |
| Ochronka im. Dzieciątka Jezus w Sanoku | poniżej „O” | 55 | 2 | 27,5 |
| | „O” | - | - | - |
| | razem | 55 | 2 | 27,5 |



| | | | | |
|--|-------------|--------------|-----------|--------------|
| Przedszkole Niepubliczne „Pomysłowy Przedszkolak” | poniżej „O” | 25 | 3 | 8,33 |
| | „O” | - | - | - |
| | razem | 25 | 3 | 8,33 |
| Niepubliczne Przedszkole Specjalne dla dzieci z zaburzeniami ze spektrum autyzmu „Strefa Smyka – terapia i edukacja” | poniżej „O” | 6 | 2 | 3 |
| | „O” | - | - | - |
| | razem | 6 | 2 | 3 |
| Przedszkole Niepubliczne „Akademia Małego Geniusza” | poniżej „O” | 49 | 3 | 16,33 |
| | „O” | 5 | 1 | 5 |
| | razem | 54 | 4 | 10,67 |
| Szkoła Podstawowa Nr 1 | „O” | 17 | 1 | 17 |
| | razem | 17 | 1 | 17 |
| Szkoła Podstawowa Nr 4 | „O” | 19 | 1 | 19 |
| | razem | 19 | 1 | 19 |
| Szkoła Podstawowa Nr 6 | „O” | 16 | 1 | 16 |
| | razem | 16 | 1 | 16 |
| Ogółem | x | 1 266 | 59 | 17,84 |

Zródło: Dane własne Urzędu Miasta Sanoka



| Liczba dzieci/rok | 2016/2017 | 2017/2018 |
|--------------------|-----------|-----------|
| Liczba dzieci | 948 | 1006 |
| w tym: dziewczynki | 465 | 505 |

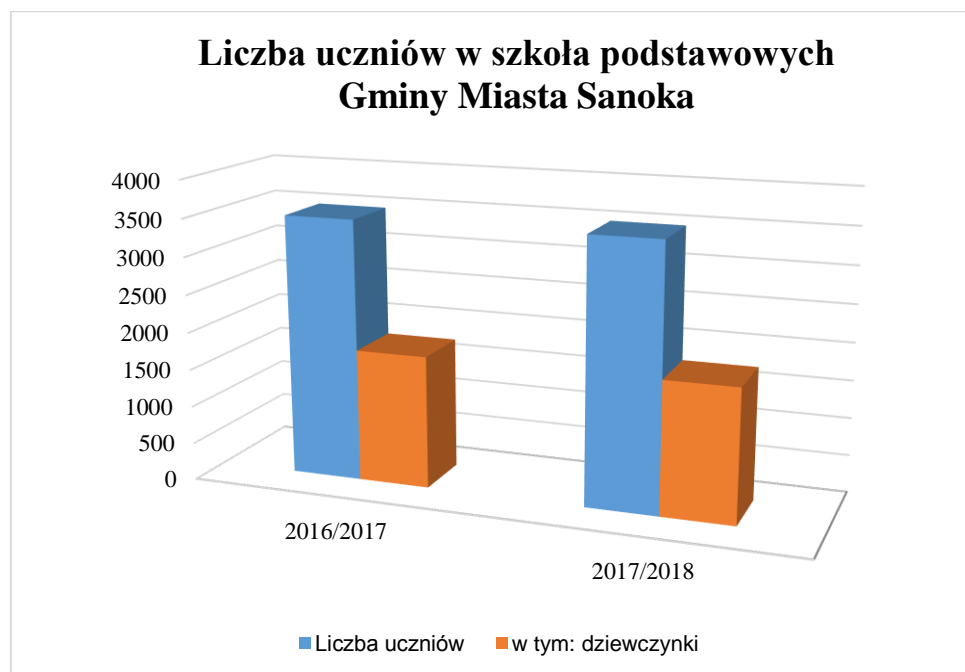
1. 3. SZKOŁY

Z uwagi na reformę systemu edukacji nauka w szkole podstawowej odbywa się obecnie do - 8 klasy. Konieczna była więc reorganizacja sieci szkół. W roku szkolnym 2017/2018 w Sanoku działało - 8 szkół podstawowych, w tym: 4 z oddziałami gimnazjalnymi, w których uczyło się - 3503 dzieci. W Sanoku nie funkcjonują szkoły podstawowe niepubliczne.

Tabela 34. Struktura demograficzna uczniów szkół podstawowych Miasta Sanoka w roku szkolnym 2017/2018.

| Placówka /szkoła Sanok | Liczba uczniów w placówce/szkole | w tym: dziewczynki | Liczba oddziałów w placówce/szkole |
|------------------------|----------------------------------|--------------------|------------------------------------|
| Szkoła Podstawowa Nr 1 | 822 | 416 | 35 |
| Szkoła Podstawowa Nr 2 | 606 | 287 | 26 |
| Szkoła Podstawowa Nr 3 | 544 | 286 | 23 |
| Szkoła Podstawowa Nr 4 | 687 | 334 | 29 |
| Szkoła Podstawowa Nr 6 | 191 | 100 | 10 |
| Szkoła Podstawowa Nr 7 | 33 | 18 | 3 |
| Szkoła Podstawowa Nr 8 | 326 | 178 | 15 |
| Szkoła Podstawowa Nr 9 | 294 | 149 | 12 |
| Razem | 3 503 | 1 768 | 153 |

Źródło: Dane własne Urzędu Miasta Sanoka



| Liczba uczniów/rok | 2016/2017 | 2017/2018 |
|--------------------|-----------|-----------|
| Liczba uczniów | 3489 | 3503 |
| w tym: dziewczynki | 1764 | 1768 |

Z uwagi na wprowadzoną od roku szkolnego 2017/2018 reformę systemu edukacji egzamin po szóstej klasie szkoły podstawowej nie odbył się. Nauka w szkole podstawowej została przedłużona o dwa lata i uczniowie będą zdawać po raz pierwszy egzamin po ukończeniu klasy ósmej.



W szkołach podstawowych Sanoka prowadzone są specjalistyczne zajęcia edukacyjne. Uczniowie w szkołach korzystają z zajęć:

- rewalidacyjnych,
- dydaktyczno-wyrównawczych,
- korekcyjnych,
- logopedycznych,
- socjoterapeutycznych.

Prowadzone jest również nauczanie indywidualne. Uczniowie ze specyficznymi trudnościami edukacyjnymi, posiadającymi stosowne orzeczenia Poradni Psychologiczno-Pedagogicznej realizujący obowiązek szkolny w ogólnodostępnych szkołach podstawowych otoczeni są szczególną opieką w ramach tzw. kształcenia włączającego lub klas integracyjnych.

Tabela 35. Uczniowie korzystający z zajęć specjalistycznych w roku szkolnym 2017/2018.

| szkoła zajęcia | Dydaktyczno - wyrównawcze | rewalidacyjne | korekcyjne | logopedyczne | Socjoterapeu- tyczne | inne |
|------------------------|------------------------------|---------------|------------|--------------|-------------------------|-----------|
| Szkoła Podstawowa Nr 1 | 11 | 29 | - | 54 | 24 | 78 |
| Szkoła Podstawowa Nr 2 | 135 | 27 | - | 62 | 23 | - |
| Szkoła Podstawowa Nr 3 | - | 33 | - | 47 | 36 | - |
| Szkoła Podstawowa Nr 4 | 40 | 27 | - | 49 | 30 | - |
| Szkoła Podstawowa Nr 6 | 54 | 14 | - | 25 | 17 | 2 |
| Szkoła Podstawowa Nr 7 | - | 2 | - | - | - | 2 |
| Szkoła Podstawowa Nr 8 | 4 | 24 | 21 | 23 | - | 2 |
| Szkoła Podstawowa Nr 9 | 149 | 11 | 16 | 10 | - | 8 |
| Razem | 393 | 167 | 37 | 270 | 130 | 92 |

Źródło: Dane własne Urzędu Miasta Sanoka

IX.2. ZATRUDNIENIE W OŚWIATOWO-WYCHOWAWCZYCH PLACÓWKACH SAMORZĄDOWYCH MIASTA SANOKA

W roku szkolnym 2017/2018 liczba etatów nauczycieli w sanockich szkołach wynosiła 539,76. Przyczynił się do tego przede wszystkim znaczny wzrost liczby nauczycieli zatrudnionych w ośmioklasowych szkołach podstawowych, w których funkcjonują oddziały gimnazjalne. Wzrost liczby nauczycieli dotyczył przede wszystkim zmian wynikających z nowej sieci szkół, uwzględniającej reformę gimnazjów, a także zwiększonej liczby uczniów posiadających orzeczenie o potrzebie kształcenia specjalnego.

Tabela 36. Zatrudnienie nauczycieli według stopnia awansu zawodowego w przedszkolach i szkołach podstawowych w roku szkolnym 2017/2018.

| Wyszczególnienie: | Ogółem | Stażysta | Kontraktowy | Mianowany | Dyplomowany |
|---------------------|---------------|--------------|--------------|--------------|---------------|
| Szkoły podstawowe | 427,66 | 33,46 | 43,89 | 57,66 | 292,65 |
| Przedszkola | 112,10 | 20,01 | 21,39 | 18,79 | 51,91 |
| Razem etaty: | 539,76 | 53,47 | 65,28 | 76,45 | 344,56 |

Źródło: Dane własne Urzędu Miasta Sanoka

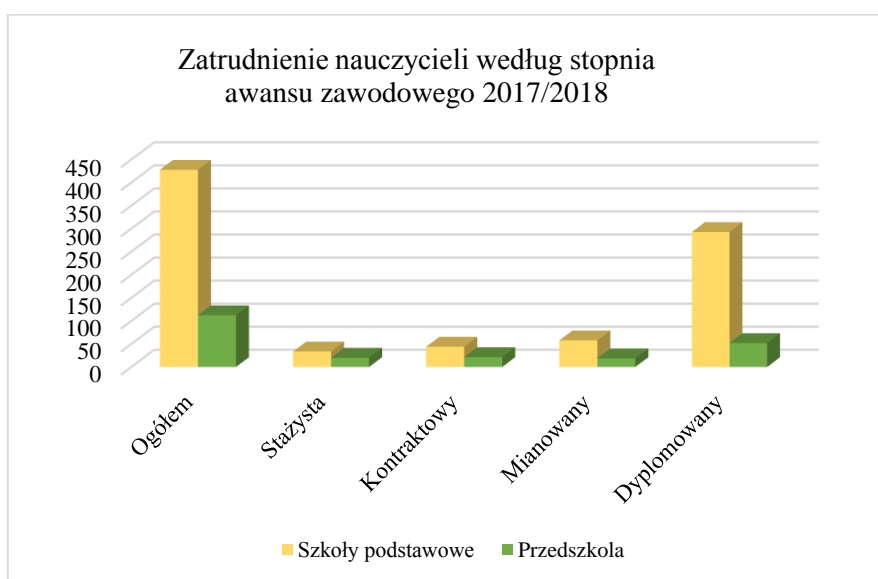


Tabela 37. Pracownicy administracji i obsługi w samorządowych placówkach oświatowych w roku 2018.

| Nazwa placówki | Przeciętna liczba etatów administracji i obsługi |
|--|--|
| Żłobek Samorządowy nr 1 | 24,30 |
| Żłobek Samorządowy nr 2 | 21,99 |
| Samorządowe Przedszkole Publiczne nr 1 | 23,29 |



| | |
|--|---------------|
| Samorządowe Przedszkole Publiczne nr 2 | 32,23 |
| Samorządowe Przedszkole Publiczne nr 3 | 40,57 |
| Samorządowe Przedszkole Publiczne nr 4 | 21,27 |
| Szkoła Podstawowa nr 1 | 32,73 |
| Szkoła Podstawowa nr 2 | 18,03 |
| Szkoła Podstawowa nr 3 | 24,00 |
| Szkoła Podstawowa nr 4 | 27,00 |
| Szkoła Podstawowa nr 6 | 8,34 |
| Szkoła Podstawowa nr 7 | 1,61 |
| Szkoła Podstawowa nr 8 | 12,41 |
| Szkoła Podstawowa nr 9 | 10,89 |
| Ogółem: | 298,66 |

Źródło: Dane własne Urzędu Miasta Sanoka

Tabela 38. Średnia miesięczna płaca brutto w poszczególnych placówkach samorządowych w 2018 roku.

| Nazwa placówki | Średnia miesięczna płaca administracji i obsługi (w zł) | Średnia miesięczna płaca nauczycieli (w zł) |
|--|---|---|
| Żłobek Samorządowy nr 1 | 2 919,77 | - |
| Żłobek Samorządowy nr 2 | 2 624,53 | - |
| Samorządowe Przedszkole Publiczne nr 1 | 2 618,24 | 4 088,28 |
| Samorządowe Przedszkole Publiczne nr 2 | 2 547,28 | 4 079,41 |
| Samorządowe Przedszkole Publiczne nr 3 | 2 373,46 | 3 769,07 |
| Samorządowe Przedszkole Publiczne nr 4 | 2 893,71 | 4 111,77 |
| Szkoła Podstawowa nr 1 | 2 874,67 | 4 654,66 |
| Szkoła Podstawowa nr 2 | 3 117,71 | 4 509,57 |
| Szkoła Podstawowa nr 3 | 3 102,00 | 4 511,00 |
| Szkoła Podstawowa nr 4 | 2 685,48 | 4 122,20 |
| Szkoła Podstawowa nr 6 | 3 367,27 | 4 463,53 |
| Szkoła Podstawowa nr 7 | 3 425,00 | 4 253,00 |
| Szkoła Podstawowa nr 8 | 3 210,43 | 4 728,03 |
| Szkoła Podstawowa nr 9 | 3 219,00 | 4 795,00 |

Źródło: Dane własne Urzędu Miasta Sanoka

IX.3. SZKOLNA BAZA SPORTOWA

Sanockie szkoły podstawowe mają dobrą bazę sportową, zlokalizowaną w budynkach szkół oraz na którą składają się sale gimnastyczne, zaplecza higieniczne, szatnie sale ćwiczeniowe wyposażone w specjalistyczny sprzęt do ćwiczeń siłowych, sprzęt sportowy.

Podobnie dobrą bazę, stanowią zewnętrzne obiekty sportowe zlokalizowane bezpośrednio w otoczeniu szkół, które stanowią boiska sportowe ze sztuczną nawierzchnią, dobrze wyposażone place rekreacyjno-zabawowe i zaplecze szatniowo-sanitarne.

W roku szkolnym 2017/2018 uczniowie sanockich szkół licznie uczestniczyli w zawodach sportowych w ramach „Wojewódzkich Igrzysk Dzieci” i „Wojewódzkich Igrzysk Młodzieży Szkolnej” organizowanych przez Podkarpacki Wojewódzki Szkolny Związek Sportowy pod patronatem Podkarpackiego Kuratora Oświaty.

Najlepsi sportowcy, nauczyciele wychowania fizycznego oraz dyrektorzy szkół za osiągnięcia sportowe w minionym roku szkolnym zostali docenieni przez Podkarpackiego Kuratora Oświaty - 3 października 2018 r. w trakcie wojewódzkiego sportowego podsumowania roku szkolnego 2017/2018 zorganizowanego w Sanoku.

Na podkreślenie zasługuje fakt, że Miasto Sanok w kategorii gmin za realizację programu „Wojewódzkich Igrzysk Dzieci” i „Wojewódzkich Igrzysk Młodzieży Szkolnej” sklasyfikowane zostało na I miejscu w Województwie Podkarpackim (we współzawodnictwie uczestniczyło 154 gminy).

IX.4. POMOC SOCJALNO – MATERIALNA UCZNIOM

Od roku 2005 w Urzędzie Miasta Sanoka - przy Wydziale Edukacji, Kultury i Turystyki funkcjonuje „Biuro stypendialne”. Głównym zadaniem biura jest udzielanie pomocy materialnej o charakterze socjalnym dla uczniów z rodzin najbiedniejszych, mającej na celu zmniejszenie różnic w dostępie do edukacji oraz umożliwienie pokonywania barier dostępu do edukacji uczniom znajdującym się w trudnej sytuacji materialnej.

Rodzajami świadczeń pomocy o charakterze socjalnym są: stypendium szkolne oraz zasiłek szkolny.

Tabela 39. Zestawienie udzielonej pomocy materialnej dla uczniów w roku szkolnym 2017/2018:

| | Stypendia szkolne | | | | zasiłki szkolne | | | |
|-------------------------|-------------------|------------------|--------------------------------|------------------|-----------------|------------------|--------------------------------|------------------|
| | Rok 2017 | | Rok 2018 (do 31.08.2018 r.) | | Rok 2017 | | Rok 2018 (do 31.08.2018 r.) | |
| | Liczba uczniów | Kwota stypendiów | Liczba uczniów | Kwota stypendiów | Liczba uczniów | Kwota stypendiów | Liczba uczniów | Kwota stypendiów |
| Szkoły podstawowe | 107 | 122 300 | - | - | 1 | 500 | 1 | 620 |
| Gimnazja | 32 | 37 960 | - | - | - | - | - | - |
| Szkoły ponadgimnazjalne | 55 | 64 640 | 1 | 624 | - | - | - | - |
| Inne | 1 | 1 100 | - | - | - | - | - | - |
| Razem | 195 | 226 000 | 1 | 624 | 1 | 500 | 1 | 620 |

Źródło: Dane własne Urzędu Miasta Sanoka



IX.5. WYDATKI Z BUDŻETU MIASTA SANOKA NA OŚWIATĘ I WYCHOWANIE

Nakłady na oświatę w roku szkolnym 2017/2018, podobnie jak w roku poprzednim miały tendencję wzrostową. Wzrost kosztów realizacji zadań oświatowych wynikał przede wszystkim:

- ogólnego wzrostu cen towarów i usług,
- wzrostu wynagrodzeń w związku z ustawową podwyżką wynagrodzenia zasadniczego oraz podnoszeniem przez nauczycieli poziomu wykształcenia i realizacją awansu zawodowego,
- naucań indywidualnych i zajęć rewalidacyjnych dla dzieci z orzeczeniami o niepełnosprawności, wydanymi przez Poradnię Psychologiczno - Pedagogiczną.

W zakresie finansowania zadań oświatowych Gmina Miasta Sanoka udziela również dotacji - 5 niepublicznym placówkom przedszkolnym, do których w roku szkolnym 2017/2018 uczęszczało 208 dzieci.

| Pozycja | Wyszczególnienie | Wynik r. 1916. | | Uchwała na r. 1917. | | Wniosek na r. 1918 | | Uchwała Rady | Uzasadnienie |
|---------|--|----------------|-----------|---------------------|--------------|--------------------|---------|--------------|--|
| | | koron | h. | koron | koron | Magistrata | Komisji | | |
| | | koron | h. | koron | koron | koron | koron | | |
| VI. | Oświata — Szkoły : | | | | | | | | Do pozycji 24. Za rok bieżący K. 4000— |
| 24. | Dotacja do fund. kraj. na płacę nauczycieli | — | — | 14000 | 4000 | 4000 | | | Do pozycji 26. Czynsz za Ochronkę K. 1920— Szkoła wydziałowa " 16000— Za inne budynki " 1600— Razem K. 19520— |
| 25. | Potrzeby szkolne : | | | | | | | | |
| | a) wydatki stałe | 13637 | 24 | 8433 | 9192 | 9192 | | | |
| | b) wydatki uzupełniające | 3431 | 45 | 3309 | 3309 | 3309 | | | |
| 26. | Czynsz za Ochronkę i wartość czynszowa budynków własnych | 1920 | — | 19520 | 19520 | 19520 | | | |
| 27. | Dotacja na prywatne miejskie seminaryum nauczycielskie | — | — | 1818 | 500 | 500 | | | Do pozycji 28. Za lata 1914/15, 1915/16, i 1917, policzono K. 18100— : 3 = 6033— Inne " 100— Razem 7333— |
| 28. | Dotacja na szkołę przem. | 2603 | 97 | 1600 | 1750 | 1750 | | | |
| 29. | Utrzymanie IV. i V. kl. wydz. | 400 | — | 22340 | 7033 | 7033 | | | |
| 30. | Nieprzewidziane | 99 | 62 | 2000 | 2000 | 2000 | | | |
| | Razem | 22092 | 28 | 73050 | 47304 | 47304 | | | |

Tabela 40. Wydatki z budżetu miasta dla placówek oświatowo-wychowawczych w roku 2018.

| Szkoły podstawowe | Kwota w zł. |
|---|---------------|
| Subwencja: | 27 618 409 |
| Środki własne: | 10 287 290,87 |
| Ogółem wydatki: | 37 905 699,87 |
| Liczba uczniów w szkołach podstawowych, w tym: dzieci w oddziałach „0” | 3 503 52 |
| Koszt 1 ucznia (roczny) | 10 820,92 |
| Koszt 1 ucznia (miesięczny) | 901,74 |
| Remonty | 567 458,91 |



| Przedszkola Publiczne | | 2018 rok |
|--|--|--|
| Ilość dzieci | | 1 006 |
| Liczba nauczycieli w etatach | | 111,45 |
| Środki przeznaczone na prowadzenie przedszkoli | | 13 039 654,67 |
| Koszt 1 dziecka(roczny) | | 12 961,88 |
| Koszt 1 dziecka(miesięczny) | | 1 080,16 |
| Remonty | | 320 048,88 |
| Przedszkola Niepubliczne | | 2018 rok |
| Liczba przedszkoli niepublicznych | | 5 |
| Dotacja z budżetu Miasta | | Przedszkola niepubliczne - 2 264 750,89 Dzieci z Sanoka uczęszczające do przedszkoli w innych gminach - 52 742,10 Łącznie: 3 317 492,99 |

Źródło: Dane własne Urzędu Miasta Sanoka

Prace remontowe wykonane w 2018 r. w szkołach podstawowych:

SP 1 – Malowanie pomieszczeń przy salach gimnastycznych, remont posadzek i instalacji C.O.

SP 2 – Malowanie i położenie wykładzin podłogowych w 6 salach lekcyjnych oraz remont instalacji wod.-kan.

SP 3 – Renowacja elewacji szkoły, wykonanie podjazdu dla niepełnosprawnych, przygotowanie pomieszczenia na salę sensoryczną,

SP 4 – Utwardzenie parkingu, remont posadzki w sali E, cyklinowanie parkietów,

SP 6 – Naprawa ogrodzenia i wykonanie bramy, wykonanie przyłącza odprowadzenia wody deszczowej,

SP 7 – Malowanie ściany zewnętrznej budynku, remont klas lekcyjnych, wykonanie instalacji odgromowej,

SP 8 – Wymiana podłogi w klasie lekcyjnej, remont łazienek celem przystosowania ich dla młodszych klas,

SP 9 – Położenie wykładziny PCV w salach, remont schodów, remont rur kanalizacyjnych.

Prace remontowe wykonane w 2018 r. w przedszkolach:

Przedszkole nr 1 - Remont sal zajęć i łazienki przedszkolnej oraz adaptacja pomieszczenia na salę rewalidacyjną,

Przedszkole nr 2 - Remont pomieszczeń gospodarczych i sal, wykonanie chodnika, remont instalacji kanalizacyjnej i elektrycznej,

Przedszkole nr 3 - Remont ogrodzenia, naprawa zniszczonej elewacji budynku, naprawa sieci wod.-kan.

Przedszkole nr 4 - Naprawa chodnika, naprawa kanalizacji w pionie kuchennym, remont pomieszczeń przedszkolnych

Ze środków zaplanowanych w budżecie miasta w podległych placówkach oświatowych w roku 2018 wykonane zostały remonty na łączną kwotę: 887 507,79 złotych.

Prace inwestycyjne wykonane w 2018 roku:

Przedszkole nr 3 - adaptacja pomieszczeń po gimnazjum na potrzeby oddziałów Przedszkola, zakup samochodu, zakup wyposażenia na plac zabaw.

Przedszkole nr 4 - zakup podłoża pod plac zabaw.

Ze środków zaplanowanych w budżecie miasta w podległych placówkach oświatowych w roku 2018 wykonane zostały inwestycje na łączną kwotę: 958 398,76 złotych.

Udział wydatków Gminy Miasta Sanoka na oświatę i wychowanie ogółem wyniósł ogółem:

- **51 841 863,10** złotych, w tym:

- płace i pochodne, ZFŚS: 43 483 134,92 złotych,

- inwestycje remonty i modernizacje: 1 845 906,55 złotych,

- koszty pozostałe (media: materiały i wyposażenie, usługi etc.): 6 512 821,63 złotych.

X. SPORT I REKREACJA MIASTA SANOKA



Gmina Miasta Sanoka posiada kompleks obiektów sportowych, zlokalizowanych w jednym miejscu dla łyżwiarstwa szybkiego, short-track, hokeja na lodzie i jazdy figurowej, a dodatkowo bazę sportowo-rekreacyjną i hotelowo-gastronomiczną - która zarządzana jest przez Miejski Ośrodek Sportu i Rekreacji w Sanoku. Infrastruktura Miejskiego Ośrodka Sportu i Rekreacji w Sanoku obejmuje:

- ✓ **Halę widowiskowo-sportową „Arena Sanok”** o niżej wymienionych parametrach technicznych:

- ✓ powierzchnia użytkowa – 7 400 m²
kubatura – 61 500 m³
- ✓ wymiary hali – 91 x 60 m, wysokość – 16 m
- ✓ pojemność trybun – 3 000 miejsc siedzący

Wewnątrz hali znajduje się :

- ✓ lodowisko o wymiarach 30 x 60 m,
- ✓ scena widowiskowa o powierzchni 300 m²
- ✓ 9 szatni dla zawodników
- ✓ 3 kawiarnie
- ✓ sala konferencyjna

Po za sezonem mroźeniowym na płycie lodowiska rozkładana jest podłoga drewniana na której można rozgrywać mecze w piłce ręcznej, siatkówce, koszykówce i inne halowe dyscypliny sportu.

- ✓ **Tor lodowy do jazdy szybkiej na lodzie** - o niżej wymienionych parametrach technicznych:
 - ✓ wymiary toru 400m x 12,5 m
 - ✓ widownia na 3 000 miejsc stojących
- ✓ **Stadion piłkarsko - lekkoatletyczny** - o niżej wymienionych parametrach technicznych:
 - ✓ boisko piłkarskie o wymiarach 108 x 67 m
 - ✓ bieżnia 400m okrężna tartanowa 6-torowa na prostej 8-torową
 - ✓ skocznia do skoku wzwyż
 - ✓ skocznia do skoku w dal, trójskoku
 - ✓ rzutnia do pchnięcia kulą, rzutni do rzutu młotem i rzutu dyskiem
 - ✓ rzutnie do rzutu oszczepem
 - ✓ skocznia do skoku o tyczce (dwustronna, jednościeżkowa)
 - ✓ trybuny na 900 miejsc

Stadion posiada sztuczne oświetlenie o natężeniu 500 lx

W budynku administracyjno - socjalnym znajdują się szatnie, siłownia

- ✓ **Hala pneumatyczna z kortem tenisowym**

Kort tenisowy o wymiarach 24,0 m x 11 ,0 m o nawierzchni z mączki ceglastej.

Hala posiada sztuczne oświetlenie.

- ✓ **Centrum Rehabilitacji i Sportu w skład którego wchodzi:**

a/ zespół basenów wewnętrznych obejmujących swoim zakresem :



- basen sportowy 25 m , ośmiotorowy z dnem podnoszonym,
- basen rehabilitacyjny,
- basen rekreacyjny,
- brodzik dla dzieci,
- 2 niecki jacuzzi 6 –osobowe,
- zjeżdżalnia o długości 52 m,
- strefa rehabilitacji i odnowy biologicznej wraz z niezbędnym zapleczem higieniczno-sanitarnym kompleks saun, gabinety hydro - i krioterapii;
- salę zajęć ruchowych (*fizykoterapia, zajęcia fitness*),
- widownia na 150 osób,
- szatnie z zapleczem sanitarnym,
- kawiarnia.

b/ kompleks basenów zewnętrznych obejmujących:

- 3 torowy basen sportowy o dł. torów 25m,
- rwącą rzekę,
- basen rehabilitacyjno – rekreacyjny,
- 2 brodziki dla dzieci,
- 2 zjeżdżalnie wodne,
- wodny plac zabaw,
- siłownię zewnętrzną i plac zabaw dla dzieci,
- 2 boiska do piłki plażowej,
- taras kawiarni,
- szatnie z zapleczem sanitarnym.

1. Dom Sportowca Błonie w skład którego wchodzi:

- 32 pokoje noclegowe (pokoje 1, 2, 3, 4-osobowe z łazienkami) ogółem 92 miejsca noclegowe ,
- stołówka na 72 osoby,
- kawiarnia,
- sale konferencyjne,
- świetlica,
- sauny (sucha, mokra),
- siłownia/salka ćwiczeń.

2. Koliby karpackie o powierzchni 80 m² każda, wewnątrz których znajduje się:

- palenisko
- barek
- kociołek
- ruszt
- siedziska

Każda z kolib może pomieścić około 20-30 osób.

3. Tereny zielone Błonie o powierzchni około 3,5 ha

Na terenach zielonych znajduje się treningowe pełnowymiarowe boisko piłkarskie oraz siłownia zewnętrzna.

**IMPREZY I WYDARZENIA SPORTOWE ORGANIZOWANE NA OBIEKTACH
SPORTOWO-REKREACYJNYCH
MIEJSKIEGO OŚRODKA SPORTU I REKREACJI W SANOKU – W 2018 ROKU**

| miesiąc | impresa | obiekt |
|------------------------|--|---|
| Luty | Ogólnopolska Olimpiada Młodzieży w Sportach Zimowych: - jazda figurowa, hokej na lodzie, short-track jazda szybka Finał Ogólnopolskich Zawodów Dzieci: - łyżwiarstwo szybkie | ARENA TOR LODOWY |
| Marzec | Mecz charytatywny Artyści Polscy – Gwiazdy Hokeja | ARENA |
| Kwiecień | Noc Kabaretowa | ARENA |
| Maj | Wyścigi Samochodowe Automobilklub Małopolski Olimpiada Młodzieży Niepełnosprawnej | DOM SPORTOWCA ARENA |
| Czerwiec | Turniej UNI-HOKEJA | ARENA |
| Lipiec | Zawody Rolkarskie o Puchar Burmistrza Piknik Rodzinny PASS-POL | ARENA TOR LODOWY |
| Sierpień | Piknik Rodzinny ATW Zasław | TOR LODOWY |
| Wrzesień – Grudzień | Rozgrywki hokeja KS Ciarko i Niedźwiadki - wszystkie kategorie wiekowe Ogólnopolskie Zawody Rankingowe short-track | ARENA |
| Październik | Karpacka Liga Juniorów Młodszych – hokej | ARENA |
| Listopad | : Karpacka Liga Juniorów – hokej Międzynarodowe Zawody Danubia Open short-track Zawody w podnoszeniu ciężarów o Puchar Burmistrza Zawody Pływackie Okręgowego Związku Pływackiego | ARENA STADION „WIERCHY” CRiS |
| Grudzień | Zawody pucharu Polski „Barbórka” Impreza Mikołajkowa na Lodzie Memoriał Pływacki im.J.Skubińskiego | TOR LODOWY ARENA i TOR LODOWY CRiS |





PLAN FINANSOWY I WYKONANIE ZA ROK 2018
Miejskiego Ośrodka Sportu i Rekreacji w Sanoku

| Paragraf - nazwa | | Plan na 2018 r. | Wykonanie za 2018 r. |
|-------------------------|--|------------------------|-----------------------------|
| Dochody ogółem | | 2 052 500,00 zł | 1 657 577,01 zł |
| 0690 | Wpływy z różnych opłat | 2 050 000,00 zł | 1 611 480,84 zł |
| 0920 | Pozostałe odsetki | 2 500,00 zł | 2 720,89 zł |
| 0940 | Wpływy z rozliczeń/zwrotów z lat ubiegłych | 0,00 zł | 43 375,28 zł |
| Wydatki ogółem: | | 8 936 500,00 zł | 8 214 763,24 zł |
| 4010 | Wynagrodzenia osobowe pracowników | 2 484 800,00 zł | 2 450 859,12 zł |
| 4040 | Dodatkowe wynagrodzenie roczne | 149 000,00 zł | 148 955,32 zł |
| 4110 | Składki na ubezpieczenia społeczne | 426 380,00 zł | 417 294,38 zł |
| 4120 | Składki na Fundusz Pracy | 56 980,00 zł | 53 216,75 zł |
| 4140 | Wpłaty na Państwowy Fundusz Rehabilitacji Osób Niepełnosprawnych | 45 024,00 zł | 41 929,00 zł |
| 4170 | Wynagrodzenia bezosobowe | 73 000,00 zł | 67 774,85 zł |
| 4210 | Zakup materiałów i wyposażenia | 771 236,00 zł | 699 893,10 zł |
| 4260 | Zakup energii | 2 790 500,00 zł | 2 480 396,15 zł |
| 4270 | Zakup usług remontowych | 155 668,00 zł | 140 958,64 zł |
| 4300 | Zakup usług pozostałych | 692 351,00 zł | 603 756,66 zł |
| 4360 | Opłaty z tytułu zakupu usług telekomunikacyjnych | 20 500,00 zł | 10 377,81 zł |
| 4410 | Podróże służbowe krajowe | 9 000,00 zł | 7 178,77 zł |
| 4430 | Różne opłaty i składki | 45 500,00 zł | 40 207,00 zł |
| 4440 | Odpisy na zakładowy fundusz świadczeń socjalnych | 74 000 zł | 70 890,61 zł |
| 4480 | Podatek od nieruchomości | 447 629,00 zł | 447 629,00 zł |
| 4520 | Opłaty na rzecz budżetów jednostek samorządu terytorialnego | 60 432,00 zł | 60 432,00 zł |
| 6050 | Wydatki inwestycyjne jednostek budżetowych | 319 000,00 zł | 177 817,04 zł |
| 6060 | Wydatki na zakupy inwestycyjne jednostek budżetowych | 315 500,00 zł | 295 197,04 zł |



XI. ZDROWIE I POMOC SPOŁECZNA

XI.1. OPIEKA ZDROWOTNA W GMINIE MIASTA SANOKA

W Gminie Miasta Sanoka działa Samodzielny Publiczny Miejski Zespół Podstawowej Opieki Zdrowotnej, który prowadzi 3 przychodnie zdrowia, laboratorium analityczne oraz punkt pobrań. Organem założycielskim dla SPMZPOZ jest Gmina Miasta Sanoka.

W SPMZPOZ w Sanoku zatrudnionych jest ogółem 64 osoby, w tym:

- ✓ 9 lekarzy;
- ✓ 35 pielęgniarek;
- ✓ 10 osób pozostałego personelu medycznego;
- ✓ 10 osób administracji i obsługi.

Samodzielny Publiczny Miejski Zespół
Podstawowej Opieki Zdrowotnej w Sanoku

- w roku 2018 :

- przychody: 8 919 781,51 zł,

- wydatki: 8 674 764,29 zł.

Tabela 41. Liczba pacjentów i udzielonych porad w przychodniach SPMZPOZ w roku 2018.

| Wyszczególnienie | Liczba osób |
|---------------------------|-------------|
| Pacjenci w przychodniach | 26 565 |
| Udzielone porady medyczne | 118 507 |

Źródło: Opracowanie na podstawie danych SPMZPOZ

| V. Zdrowotność miasta : | | | | | | | dto na Balowskiem. | |
|-------------------------|---|-------|----|-------|-------|-------|-----------------------------|----------|
| 14. | Płaca lekarza, weterynarza i zastępcy | 7216 | 68 | 11325 | 8156 | 8156 | Do pozycji 14. | |
| 15. | Płaca akuszerki | 283 | 28 | 200 | 200 | 200 | Lekarz | K. 3600— |
| 16. | Środki desygnfikcyjne i inne . . | 904 | 05 | 1000 | 1000 | 1000 | Weterynarz | " 2716— |
| 17. | Płaca rakarza | 185 | — | 240 | 440 | 440 | Zast. weterynarza | " 1840— |
| 18. | Czyszczenie ulic i placów . . . | 15622 | 24 | 25000 | 16920 | 16920 | Razem K. | 8156— |
| 19. | Utrzymanie i czyszczenie studzien | 637 | 77 | 600 | 600 | 600 | Do pozycji 18. | |
| 20. | Utrzymanie rzeźni | 1104 | 65 | 900 | 1025 | 1025 | Sześciu ludzi à 5 K. dzien- | K 7800— |
| 21. | Utrzymanie lodowni | 403 | — | 2200 | 2200 | 2200 | nie przez 260 dni | " |
| | | | | | | | Dwie pary koni w takim- | 8320— |
| | | | | | | | że czasie po 32K dziennie | " 800— |
| | | | | | | | Miotły łopaty itp. | " |
| | | | | | | | Razem K. | 16920— |

XI.2. MIEJSKA KOMISJA ROZWIĄZYWANIA PROBLEMÓW ALKOHOLOWYCH W SANOKU

Miejska Komisja Rozwiązywania Problemów Alkoholowych w Sanoku pracowała w 2018 roku w stałym, 11- osobowym składzie. Każdy z członków Komisji pracował zgodnie z przydzielonymi zadaniami, w Zespole Interdyscyplinarnym, w zespołach motywacyjnych,



grupach roboczych Zespołu Interdyscyplinarnego, zespołach kontrolnych sprawdzających przestrzeganie przez przedsiębiorców (sklepy, punkty gastronomiczne) ustawy o wychowaniu w trzeźwości i przeciwdziałaniu alkoholizmowi.

W okresie sprawozdawczym odbyło się - 12 posiedzeń plenarnych (raz w miesiącu) poświęconych sprawom bieżącym, ściśle związanym z zadaniami i regulaminem Komisji.

Członkowie Komisji pracowali w zespołach motywacyjnych, które zajmowały się motywowaniem i rozpatrywaniem spraw osób nadużywających alkohol. W okresie sprawozdawczym członkowie komisji pracowali w - 68 zespołach motywacyjnych.

Przeprowadzono - 261 rozmów podczas posiedzeń motywacyjnych. Na rozmowy motywacyjne wezwano - 564 osoby, a - 54 osoby skierowano na badania specjalistyczne.

W 2018 roku - 41 wniosków o leczenie zostało skierowanych do sądu.

Miejska Komisja Rozwiązywania Problemów Alkoholowych w 2018 roku wydała - 33 zezwolenia na sprzedaż piwa, - 33 na wino, - 30 na sprzedaż wódki. Natomiast - 16 punktów gastronomicznych otrzymało zezwolenia na piwo, - 7 na wino, - 8 na wódkę.

Wspólnie z policją Miejska Komisja Rozwiązywania Problemów Alkoholowych wykonała - 16 kontroli punktów gastronomicznych i - 65 sklepów. W 2018 roku przyjęto - 95 nowych wniosków do rozpatrzenia.

XI.3. ZESPÓŁ INTERDYSCYPLINARNY DS. PRZECIWDZIAŁANIA PRZEMOCY W RODZINIE

Zespół Interdyscyplinarny do spraw przeciwdziałania przemocy w rodzinie powołany został Zarządzeniem Burmistrza Miasta Sanoka Nr 87/2018 z dnia 25.04.2018 roku na okres od 1.05.2018 r. do 30.04.2021 r. i działa w 14 osobowym składzie.

Zespół tworzą przedstawiciele: Burmistrza Miasta Sanoka, Policji, Miejskiego Ośrodka Pomocy Społecznej w Sanoku, SP ZOZ w Sanoku, Miejskiej Komisji Rozwiązywania Problemów Alkoholowych, Zespołu Kuratorskiej Służby Sądowej, Prokuratury, Straży Miejskiej oraz Poradni Psychologiczno - Pedagogicznej. Obsługę organizacyjno-techniczną Zespołu zapewnia Miejski Ośrodek Pomocy Społecznej w Sanoku.

Spotkania Zespołu Interdyscyplinarnego i Grup Roboczych odbywają się w siedzibie Punktu Informacyjno - Konsultacyjnego ds. Problemów Alkoholowych przy ul. Sobieskiego 1.

W okresie sprawozdawczym tj. od 1.01.2018r. do 31.12.2018r. – Zespół Interdyscyplinarny spotykał się 41 razy. Grupy robocze Zespołu odbyły 407 spotkań. Podczas posiedzeń Zespołu Interdyscyplinarnego omawiano zjawiska przemocy w rodzinie na podstawie wpływających do Zespołu - Niebieskich Kart (*Niebieska Karta*” jest dokumentem służbowym wypełnianym przez funkcjonariusza policji w przypadku stwierdzenia przemocy w rodzinie). Grupy Robocze ustalają indywidualne plany działań w poszczególnych przypadkach zgłaszanych w Niebieskiej Karcie.

W roku 2018 - do Zespołu wpłynęło - 115 Niebieskich Kart, założonych przez:

- ✓ Policję - 99 kart;
- ✓ MOPS w Sanoku - 14 kart;
- ✓ Oświatę - 2 karty.

W roku 2018 dotkniętych przemocą było - 415 osób.

Tabela 42. Liczba osób dotkniętych przemocą w rodzinie - w roku 2018.

| Ogółem osoby dotknięte przemocą | Kobiety | | | Mężczyźni | | | Dzieci | | | |
|---------------------------------------|---------|----------------|--------------------------|-----------|----------------|--------------------------|--------|------------------|-----------------|-----------------------|
| | Ogółem | z tego: | | Ogółem | z tego: | | Ogółem | z tego: | | |
| | | osoby starsze* | Osoby niepełnosprawne | | osoby starsze* | Osoby niepełnosprawne | | do 13 roku życia | od 14 do 18 lat | niepełnosprawne ** |
| 415 | 143 | 23 | 19 | 159 | 47 | 16 | 113 | 97 | 15 | 1 |

* Kobiety i mężczyźni powyżej 67 roku życia. **dzieci od 0 do 18 roku życia.

Źródło: Opracowanie własne na podstawie Niebieskich Kart.

Tabela 43. Liczba osób, co do których istnieje podejrzenie, że stosują przemoc w rodzinie

| Rok | Ogółem | Kobiety | Mężczyźni | Nieletni |
|------|--------|---------|-----------|----------|
| 2018 | 142 | 8 | 133 | 1 |

Źródło: Opracowanie własne na podstawie Niebieskich Kart.

Na podstawie analizy Niebieskich Kart można jednoznacznie stwierdzić, że sprawcami przemocy w Gminie Miasta Sanoka są mężczyźni, a ich zachowanie wymierzone jest głównie w najbliższą rodzinę, w tym dzieci.

Członkowie Zespołu Interdyscyplinarnego aktywnie uczestniczą w szkoleniach podnoszących kwalifikacje. W roku 2018 zorganizowano dwa szkolenia i w sumie przeszkolono 30 osób, członków Zespołu Interdyscyplinarnego i Grup Roboczych. Ponadto członkowie Zespołu Interdyscyplinarnego zaangażowani byli w realizację projektu konkursowego pn.: „*Moja rodzina i ja*”.

W okresie sprawozdawczym na podstawie *Diagnozy zjawiska problemu przemocy w rodzinie na terenie miasta Sanoka i ocena świadomości społecznej wobec problemu przemocy*, opracowywano „Miejski Program Przeciwdziałania Przemocy w Rodzinie i Ochrony Ofiar Przemocy w Rodzinie na lata 2018-2022” przyjęty uchwałą Nr LII/435/18 Rady Miasta Sanoka z dnia 10.04.2018r.

XI.4. PUNKT INFORMACYJNO – KONSULTACYJNY DO SPRAW PROBLEMÓW ALKOHOLOWYCH

Zadaniem Punktu Informacyjno-Konsultacyjny ds. Problemów Alkoholowych w Sanoku jest między innymi:

przyjmowanie osób zgłaszających się z problemami alkoholowymi lub stykających się z przemocą w rodzinie;

- ✓ rozpoznawanie potrzeb indywidualnych i środowiskowych osób i rodzin, wskazywanie możliwości rozwiązań oraz rodzajów pomocy udzielanej na terenie miasta;
- ✓ udzielanie informacji dotyczących trybu postępowania w rozwiązywaniu problemów alkoholowych;



- ✓ przyjmowanie wniosków o podjęcie czynności zmierzających do objęcia leczeniem odwykowym osób uzależnionych;
- ✓ motywowanie i udzielanie informacji o możliwości podjęcia leczenia odwykowego;
- ✓ udzielanie wsparcia i informacji o współuzależnieniu;
- ✓ rozwiązywanie problemów związanych z nadmiernym spożywaniem napojów alkoholowych;
- ✓ prowadzenie psychoedukacji „Program Ograniczania Picia”;
- ✓ prowadzenie działalności informacyjno-konsultacyjnej dotyczącej spraw związanych ze zmniejszeniem poziomu bezradności osób uzależnionych od alkoholu;
- ✓ udzielania wsparcia po zakończonym leczeniu odwykowym;
- ✓ udostępnianie publikacji, czasopism z zakresu psychologii, uzależnień, profilaktyki i terapii uzależnień;
- ✓ współpraca z instytucjami świadczącymi działalność profilaktyczną, terapeutyczną i interwencyjną;
- ✓ pomoc psychologiczna;
- ✓ pomoc terapeutyczna w zakresie: uzależnień, współuzależnienia;
- ✓ pomoc terapeutyczna dotyczącego problemów wychowawczych z dziećmi i młodzieżą;
- ✓ doradztwo prawne w zakresie: uzależnień, współuzależnienia, przemocy;
- ✓ prowadzenie alkoholowego telefonu zaufania.

Punkt Informacyjno-Konsultacyjny ds. Problemów Alkoholowych w Sanoku udziela bezpłatnej pomocy psychologicznej, terapeutycznej i prawnej. W 2018 roku, z porad PIK skorzystało - 927 osób. Z poradnictwa prawnego, psychologicznego, wychowawczego i terapeutycznego skorzystało łącznie - 379 osób.

XI.5. REALIZACJA GMINNEGO PROGRAMU PROFILAKTYKI I ROZWIĄZYWANIA PROBLEMÓW ALKOHOLOWYCH

W wyniku realizacji Gminnego Programu Profilaktyki i Rozwiązywania Problemów Alkoholowych w 2018 roku osiągnięto następujące mierniki liczbowe:

- ✓ - 16 szkół objętych było programem;
- ✓ zrealizowano - 11 programów profilaktycznych;
- ✓ - 4 302 osoby uczestniczyły w programach, konferencjach i szkoleniach;
- ✓ - 188 rodzin objęto pomocą i interwencją;
- ✓ zrealizowano - 1 610 godzin zajęć socjoterapeutycznych, w których uczestniczyło - 360 osób;
- ✓ dofinansowano - 3 195 godzin zajęć pozalekcyjnych i pozaszkolnych;
- ✓ zorganizowano - 11 spektakli profilaktycznych;
- ✓ zorganizowano - 1 466 godzin zajęć alternatyw przez sport i innych niż sport;
- ✓ w zajęciach sportowych uczestniczyło - 2 646 osób;
- ✓ w zajęciach XI Sanockiego Lata Podwórkowego uczestniczyło - 270 osób;



- ✓ - 305 spraw wpłynęło za pośrednictwem Alkoholowego Telefonu Zaufania;
- ✓ - 1 894 osoby uczestniczyły w szkoleniach i warsztatach z rodzicami i wychowawcami;
- ✓ - 972 osoby skorzystało z porad psychologicznych, wychowawczych i terapeutycznych;
- ✓ - 142 osoby uczestniczyły w zajęciach terapeutycznych i rozwojowych dla osób wychodzących z uzależnienia;
- ✓ indywidualnie przeszkolono - 28 sprzedawców napojów alkoholowych;
- ✓ - 693 godziny poświęcili partyworkerzy (forma pracy socjalnej o charakterze profilaktycznym) na dyżury w lokalach;
- ✓ wydano – 2 500 szt. Sanockiego Informatora Miejskiego.

Gmina Miasta Sanoka za działania innowacyjne w zakresie profilaktyki otrzymała zaproszenie do Sandomierza na Ogólnopolską Konferencję Dobrych Praktyk Profilaktycznych Kapituły Kampanii „Zachowaj Trzeźwy Umysł”.

XI.6. REALIZACJA ZADANIA „POPRAWA BEZPIECZEŃSTWA PUBLICZNEGO NA TERENIE GMINY MIASTA SANOKA”

Zadanie pn. „Poprawa bezpieczeństwa publicznego na terenie Gminy Miasta Sanoka” realizowane było w ramach „Programu ograniczania przestępczości i aspołecznych zachowań - Razem bezpieczniej im. Władysława Stasiaka na lata 2018 - 2020” - w okresie od 12.09.2018 r. do 14.12.2018 r.

Koszt projektu wyniósł: 157 382,39 zł. - z tego: dotacja: 98 695,00 zł. i wkład własny: 59 551,96 zł.

W ramach projektu zrealizowano następujące zadania:

1. *Modernizacja sieci monitoringu miejskiego* - zakupiono i zainstalowano 14 kamer wraz z szafkami rozdzielczymi (w tym 3 kamery z możliwością monitorowania tablic rejestracyjnych). Wykonano remont i adaptację pomieszczenia z przeznaczeniem na serwerownię obsługującą system monitoringu, na które złożyły się roboty budowlane i instalacyjne. Dodatkowo, w ramach tego zadania pomieszczenie zostało wyposażone w specjalistyczną szafę wraz z wyposażeniem. Na zakończenie tej części zadania zakupiono zestaw komputerowy do obsługi monitoringu. Serwerownia jest zlokalizowana w budynku Urzędu Miasta w Sanoku przy ul. Rynek 1. Wydatki związane z remontem i adaptacją Gmina Miasta Sanoka pokryła z środków własnych. W ramach tego zadania dokonano również rozbudowę macierzy dyskowej o nowe dyski, rozbudowę serwera do rejestracji tablic, a także rozbudowę punktu monitorowania obrazu poprzez zakup i montaż 4 kompletów monitorów.

2. *„Bez procentów bez problemów”* - wspólne dyżury policji, straży granicznej, straży miejskiej oraz przedstawiciela gminy - partyworkera, połączone z kontrolą trzeźwości kierowców i rozdawaniem gadżetów. Skontrolowano - 300 kierowców; rozdano około - 350 sztuk materiałów z kampanii „Trzeźwy wybór” i „Przeciw pijanym kierowcom”.



Zadanie w zakresie wieczornych i nocnych dyżurów pełnionych przez przedstawicieli gminy - partyworkerów, pedagoga ulicy oraz straży pożarnej zrealizowano w pełnym zakresie. Rozdano - 600 gadżetów w postaci odblasków - 340 pieszym i rowerzystom.

47 osób nie wyraziło chęci podjęcia rozmowy i odmówiło przyjęcia gadżetów.

Przeprowadzono szkolenie dla kandydatów na kierowców oraz szkolenie dla instruktorów i wykładowców szkół nauki jazdy. Szkolenia zostały przeprowadzone przez psychoterapeutę, specjalistę terapii uzależnień. Zarówno w szkoleniu dla instruktorów jak i kandydatów na kierowców udział wzięło po 16 osób. Podczas zajęć rozdawano gadżety w postaci słodkich lizaków.

3. „Bezpieczna jazda” - Zakupiono rozszerzony zestaw mobilnego miasteczka ruchu drogowego składającego się: z mini miasteczka dla dzieci w wieku przedszkolnym i wczesnoszkolnym oraz miasteczka drogowego dla dzieci w wieku szkolnym. W zajęciach wzięło udział razem ponad - 200 uczniów.

4. „Na okrągło uczymy się ratować” - Zakupiono profesjonalną apteczkę typu „OSP-0” dla Straży Miejskiej oraz doposażenie istniejących - 10 apteczek w radiowozach policji. Jako drugi etap zadania przeprowadzono dwie edycje warsztatów doskonalących umiejętności z zakresu I pomocy. Szkolenie dla strażników Straży Miejskiej przeprowadzono w siedzibie Straży Miejskiej, natomiast dla policjantów w siedzibie KPP w Sanoku.

4. „Jak dobrze mieć sąsiada” – Wydrukowano - 1 500 sztuk ulotek dotyczących pomocy sąsiedzkiej (*w zabezpieczeniu mieszkań, piwnic, posesji przed włamaniami, kradzieżami, oszustwami czy niekorzystnym rozporządzeniem swoją własnością i mieniem*).

Ulotki zostały przekazane do trzech sanockich spółdzielni mieszkaniowych:

- ✓ Sanockiej Spółdzielni Mieszkaniowej z siedzibą przy ul. Sienkiewicza 1,
- ✓ Spółdzielni Mieszkaniowej AUTOSAN z siedzibą przy ul. Robotniczej 19,
- ✓ Spółdzielni Mieszkaniowej „Śródmieście” z siedzibą przy ul. Kopernika 10.

Rozpowszechnienie ulotek miało na celu promocję aktywnego włączenia się mieszkańców w proces tzw. „współpracy sąsiedzkiej”.

XI.7. DZIAŁANIA Z ZAKRESU POMOCY SPOŁECZNEJ REALIZOWANE PRZEZ MIEJSKI OŚRODEK POMOCY SPOŁECZNEJ W SANOKU

W 2018 roku Miejski Ośrodek Pomocy Społecznej w Sanoku objął pomocą - 1 123 osoby. Udzielono pomocy - 242 rodzinom z dziećmi, - 510 rodzinom niepełnym oraz - 277 rodzinom emerytów i rencistów.

Tabela 44. Zadania własne gminy w roku 2018.

| Lp. | Wyszczególnienie | Liczba osób | Kwota (zł) |
|-----|--|-------------|------------|
| 1. | Zasiłki stałe | 174 | 902 135,57 |
| 2. | Składki na ubezpieczenie społeczne (podopieczni) | 173 | 691 525,40 |
| 3. | Zasiłki okresowe | 321 | 604 502,64 |
| 4. | Zasiłki celowe | 374 | 84 678,32 |

| | | | |
|----|---|-----|------------|
| 5. | Zasiłki specjalne w ramach programu Pomoc państwa w zakresie dożywiania | 310 | 423 835,85 |
| 6. | Usługi opiekuńcze w miejscu zamieszkania | 209 | 1 322 923 |
| 7. | Usługi opiekuńcze dla rodzin z dziećmi niepełnosprawnymi (SUO) | 86 | 514 672,05 |

Źródło: Opracowanie na podstawie danych z MOPS w Sanoku

Miejski Ośrodek Pomocy Społecznej w Sanoku oferuje rodzinom i osobom, które mają trudności i potrzebują wsparcia w rozwiązywaniu problemów życiowych, możliwość skorzystania z porad psychologicznych i prawnych.

Tabela 45. Poradnictwo specjalistyczne.

| Lp. | Wyszczególnienie | Liczba (porad/osób) |
|-----|---|---------------------|
| 1. | Porady prawne | 139 |
| 2. | Porady psychologiczne | 52 |
| 3. | Osoby, którym udzielono porad prawnych i psychologicznych | 64 |

Źródło: Opracowanie na podstawie danych z MOPS w Sanoku

W 2018 roku w Miejskim Ośrodku Pomocy Społecznej w Sanoku zatrudnionych było - 3 asystentów rodziny, którzy swoją asystenturą obejmowali - 17 rodzin i - 67 dzieci w tych rodzinach.

Miejski Ośrodek Pomocy Społecznej w Sanoku zrealizował projekt „**Moja rodzina i ja**” w ramach Regionalnego Programu Operacyjnego Województwa Podkarpackiego na lata 2014-2020 Oś Priorytetowa VIII Integracja społeczna Działanie 8.4 Poprawa dostępu do usług wsparcia rodziny i pieczy zastępczej. Realizowany w okresie - od 1.03.2017 roku do 31.12.2018 roku - projekt skierowany był do osób/rodzin z Gminy Miasta Sanoka, korzystających ze świadczeń pomocy społecznej oraz rodzin dotkniętych przemocą w rodzinie. Udział w projekcie był bezpłatny. Projekt współfinansowany był przez Unię Europejską w ramach Europejskiego Funduszu Społecznego.

Dla osób uczestniczących w projekcie pn.: „Moja rodzina i ja” podejmowano szereg działań dotyczących organizacji grup wsparcia dla osób przeżywających trudności w wypełnianiu funkcji opiekuńczo-wychowawczych oraz dla osób dotkniętych przemocą w rodzinie, a także poradnictwo prawne; poradnictwo psychologiczne; poradnictwo psychiatry dziecięcego; pracę socjalną i asystenturę rodzinną.

Dodatkowo realizowano projekty:

- ✓ „Szkoła dla rodziców”,
- ✓ „Kobieta wyjątkowo pozytywna”,
- ✓ „Teatralne Noce Profilaktyczne”,

adresowane do rodziców i dzieci ze szkół podstawowych i gimnazjów, poruszające tematykę szeroko rozumianej przemocy, uzależnienia od alkoholu, narkotyków i dopalaczy, uzależnienia od Internetu (tzw.: *socjomania internetowa*) i hazardu, a także dotyczących innych zjawisk

negatywnie wpływających na funkcjonowanie człowieka w sferze fizycznej, psychicznej, interpersonalnej, społecznej, rodzinnej i ekonomicznej.

W ramach projektu wydano również Informator - „Gdzie szukać pomocy”, zawierający najważniejsze informacje dotyczące przemocy w rodzinie oraz wskazówki, w jaki sposób reagować na problem. Ponadto odbyły się zajęcia arteterapii w formie - 2 warsztatów plenerowych dla rodzica i dziecka wraz z wyżywieniem i dojazdem, dotyczące wspierania procesu poznawania siebie i samoakceptacji, a także radzenia sobie z własnymi emocjami. Uczestnicy projektu odbyli wizytę studyjną w Areszcie Śledczym w Sanoku.

W projekcie „Moja rodzina i ja” wzięło udział - 40 uczestników projektu, którzy zostali objęci wsparciem asystenta rodziny i pracownika socjalnego. Główny wskaźnik projektu został osiągnięty - 10 uczestników zmieniło swoją sytuację zawodową, materialną i rodzinną.

Praca socjalna to działania pracowników pomocy społecznej skierowane na pomoc we wzmocnieniu oraz odzyskaniu zdolności do funkcjonowania w społeczeństwie. Pracownik socjalny podejmując współpracę z rodziną, diagnozuje sytuację rodziny oraz określa plan pomocy na jej rzecz. W ramach pracy socjalnej pracownicy socjalni współpracują z pedagogami szkolnymi, kuratorami sądowymi, strażą miejską, służbą zdrowia oraz innymi podmiotami, które umożliwią polepszenie sytuacji rodziny, objętej pomocą.

Na koniec 2018 roku - w Miejskim Ośrodku Pomocy Społecznej w Sanoku w Sanoku zatrudnionych było 20 pracowników socjalnych.

Tabela 46. Praca socjalna i kontrakty socjalne.

| LP. | Wyszczególnienie | Liczba (rodzin/osób) |
|-----|-------------------------------|----------------------|
| 1. | Rodziny objęte pracą socjalną | 840 |
| 2. | Kontrakty socjalne | 67 |

Źródło: Opracowanie na podstawie danych z MOPS w Sanoku

Liczbę wypłaconych świadczeń oraz kwotę wydatkowanych środków na świadczenia w roku 2018 - prezentują poniższe tabele.

Tabela 47. Świadczenia wynikające z polityki społecznej państwa i gminy w roku 2018.

| LP. | Wyszczególnienie | Liczba wypłaconych świadczeń |
|-----|---|------------------------------|
| 1. | Zasiłek rodzinny | 18 730 |
| 2. | Dodatki do zasiłku rodzinnego z tytułu: <ul style="list-style-type: none">• urodzenia dziecka• opieki nad dzieckiem w okresie korzystania z urlopu wychowawczego• samotnego wychowania dziecka• kształcenia i rehabilitacji dziecka niepełnosprawnego• rozpoczęcia roku szkolnego• podjęcia przez dziecko nauki poza miejscem zamieszkania• wychowywania dziecka w rodzinie wielodzietnej | 8 284 |



| | | |
|-----|---|--------|
| 3. | Świadczenia pielęgnacyjne | 2 014 |
| 4. | Zasiłki pielęgnacyjne | 13 869 |
| 5. | Specjalny zasiłek opiekuńczy | 676 |
| 6. | Jednorazowa zapomoga z tytułu urodzenia się dziecka finansowana z budżetu gminy | 23 |
| 7. | Jednorazowa zapomoga z tytułu urodzenia się dziecka finansowana z budżetu państwa | 228 |
| 8. | Zasiłek dla opiekuna | 362 |
| 9. | Świadczenia rodzicielskie | 784 |
| 10. | „Za życiem” | 2 |
| 11. | Świadczenia z funduszu alimentacyjnego | 2 968 |
| 12. | Świadczenia wychowawcze | 35 537 |
| 13. | „Dobry start” | 3 598 |

Źródło: Opracowanie na podstawie danych z MOPS w Sanoku

Tabela 48. Wydatki na świadczenia wynikające z polityki społecznej państwa i gminy w roku 2018.

| Lp. | Wyszczególnienie | Wydatkowana kwota (zł) |
|-----|---|------------------------|
| 1. | Zasiłek rodzinny | 2 138 178,56 |
| 2. | Dodatki do zasiłku rodzinnego | 1 060 600,54 |
| 3. | Świadczenia pielęgnacyjne | 2 965 379,00 |
| 4. | Zasiłki pielęgnacyjne | 2 191 023,00 |
| 5. | Specjalne zasiłki opiekuńcze | 360 168,00 |
| 6. | Jednorazowa zapomoga z tytułu urodzenia się dziecka finansowana z budżetu gminy | 23 000,00 |
| 7. | Jednorazowa zapomoga z tytułu urodzenia dziecka finansowana z budżetu państwa | 228 000,00 |
| 8. | Zasiłek dla opiekuna* | 193 840,00 |
| 9. | Świadczenia rodzicielskie* | 719 756,04 |
| 10. | „Za życiem” | 8 000,00 |
| 11. | Świadczenia z funduszu alimentacyjnego* | 1 225 760,00 |
| 12. | Świadczenia wychowawcze (z kosztami obsługi) | 17 951 570,75 |
| 13. | „Dobry start” | 1 115 074,39 |

*336 368,48 zł koszty obsługi FA, ŚR, „Za życiem”, świadczenia rodzicielskie

Źródło: Opracowanie na podstawie danych z MOPS w Sanoku



| Alimentacje: | | |
|--|------|------|
| Dla 5-ciu prebendaryuszów po 1 kor. 50 hal. tygodniowo | 390 | 390 |
| Bielizna: | | |
| Ryczałt po 40 kor. | 200 | 200 |
| Ubranie: | | |
| 1 para butów męskich ryczałt 50 K. | | |
| 4 " " kobiecych á 40 K. ryczałt 160 " | 210 | 210 |
| Za słomę do sienników 25 K. | | |
| Różne nieprzewidziane 40 " | 65 | 65 |
| Reparacja budynku | 100 | 100 |
| Opał: | | |
| Za wyręb i dowóz 6-ciu sągów drzewa serwitut. á 40 K. | 240 | 240 |
| Razem wydatki . . . | 1205 | 1205 |
| Razem dochody . . | 610 | 610 |
| Niedobór | 595 | 595 |

który pokryty zostanie z funduszu ubogich katolików.

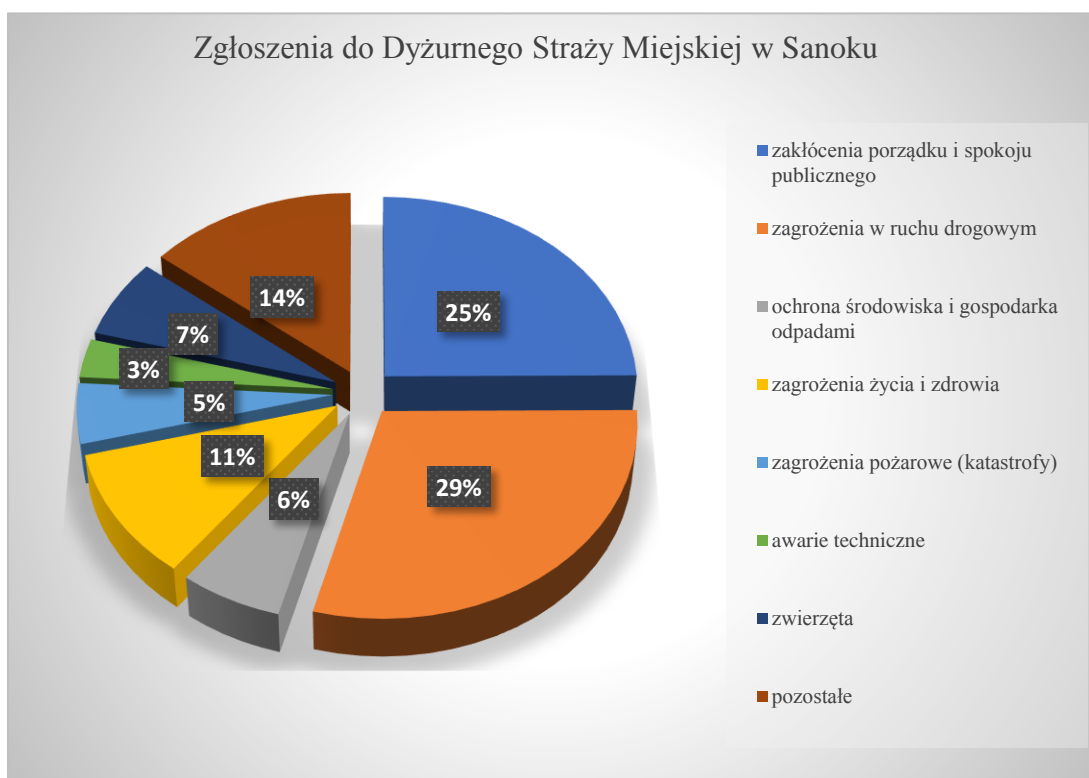
B.
BUDŻET
funduszu „DZIADKÓW“ gminy miasta Sanoka
— na rok 1918. —

Burmistrz:
Dr. Paweł Biedka

XII. STRAŻ MIEJSKA – GMINY MIASTA SANOKA W 2018 ROKU

W 2018 roku Sanocka Straż Miejska przyjęła - 2 344 zgłoszeń interwencyjnych oraz ujawniła - 1 444 wykroczeń.

Na dzień 31 grudnia 2018 roku w Straży Miejskiej w Sanoku służbę pełniło - 13 strażników miejskich.



Źródło: Opracowano na podstawie danych SM Sanoka

Funkcjonariusze Straży Miejskiej w Sanoku przeprowadzili - 40 kontroli pod kątem spalania substancji niedozwolonych w piecach: w wyniku, których udzielono - 19 pouczeń, nałożono - 4 mandaty karne i sporządzono - 2 notatki celem skierowania sprawy o ukaranie do Sądu Rejonowego w Sanoku.



Tabela 49. Ewidencja wyników działań Straży Miejskiej w Sanoku.

| Lp | Rodzaj wykroczeń zawartych w: | Środki oddziaływania wychowawczego | Grzywna nałożona w drodze mandatu karnego | | Wnioski do sądu | Odstąpienie od skierowania wniosku o ukaranie, przekazanie sprawy innym organom | Razem |
|----|--|------------------------------------|---|-------------|-----------------|---|-------|
| | | | Liczba | Kwota w zł. | | | |
| 1 | Ustawie - Kodeks wykroczeń: | | | | | | |
| a) | wykroczenia przeciwko porządkowi i spokojowi publicznemu | 270 | 7 | 1 540 | 5 | 0 | 282 |
| b) | wykroczenia przeciwko instytucjom państwowym, samorządowym i społecznym | 31 | 0 | 0 | 7 | 0 | 38 |
| c) | wykroczenia przeciwko bezpieczeństwu osób i mienia | 61 | 10 | 720 | 0 | 0 | 71 |
| d) | wykroczenia przeciwko bezpieczeństwu i porządkowi w komunikacji | 986 | 123 | 11 850 | 69 | 0 | 1178 |
| e) | wykroczenia przeciwko osobie | 0 | 0 | 0 | 0 | 0 | 0 |
| f) | wykroczenia przeciwko zdrowiu | 0 | 0 | 0 | 0 | 0 | 0 |
| g) | wykroczenia przeciwko mieniu | 0 | 0 | 0 | 0 | 0 | 0 |
| h) | wykroczenia przeciwko interesom konsumentów | 0 | 0 | 0 | 0 | 0 | 0 |
| i) | wykroczenia przeciwko obyczajności publicznej | 391 | 6 | 500 | 62 | 0 | 459 |
| j) | wykroczenia przeciwko urządzeniom użytku publicznego | 161 | 11 | 1 200 | 10 | 0 | 182 |
| k) | szkodnictwo leśne, polne i ogrodowe | 0 | 0 | 0 | 0 | 0 | 0 |
| 2 | przepisach wprowadzających Kodeks Pracy | 0 | 0 | 0 | 0 | 0 | 0 |
| 3 | ustawie o wychowaniu w trzeźwości i przeciwdziałaniu alkoholizmowi | 415 | 93 | 8 350 | 95 | 3 | 606 |
| 4 | ustawie o ochronie zdrowia przed następstwami używania tytoniu i wyrobów tytoniowych | 60 | 8 | 550 | 5 | 0 | 73 |
| 5 | ustawie o utrzymaniu czystości i porządku w gminach | 21 | 9 | 650 | 0 | 0 | 30 |
| 6 | ustawie o ochronie zwierząt | 23 | 2 | 350 | 1 | 0 | 26 |
| 7 | ustawie o odpadach | 19 | 4 | 550 | 2 | 0 | 25 |
| 8 | ustawie - Prawo ochrony środowiska | 0 | 0 | 0 | 0 | 0 | 0 |
| 9 | ustawie - Prawo o miarach | 0 | 0 | 0 | 0 | 0 | 0 |
| 10 | ustawie - Prawo wodne | 3 | 0 | 0 | 0 | 0 | 3 |
| 11 | ustawie o publicznym transporcie drogowym | 5 | 0 | 0 | 0 | 0 | 5 |
| 12 | ustawie o ochronie zabytków i opiece nad zabytkami | 0 | 0 | 0 | 0 | 0 | 0 |
| 13 | ustawa o ochronie zdrowia zwierząt oraz zwalczania chorób zakaźnych zwierząt | 6 | 0 | 0 | 0 | 0 | 6 |
| 14 | ustawie o ochronie przyrody | 0 | 0 | 0 | 0 | 0 | 0 |



| | | | | | | | |
|---------------|---|-------------|------------|---------------|------------|----------|--------------|
| 15 | ustawie o recyklingu pojazdów wycofanych z eksploatacji | 11 | 0 | 0 | 0 | 0 | 11 |
| 16 | ustawie o lecznictwie uzdrowiskowym, uzdrowiskach i obszarach ochrony uzdrowiskowej oraz o gminach uzdrowiskowych | 0 | 0 | 0 | 0 | 0 | 0 |
| 17 | ustawie o zużyтым sprzęcie elektrycznym i elektronicznym | 10 | 0 | 0 | 0 | 0 | 10 |
| 18 | ustawie o bateriach i akumulatorach | 17 | 0 | 0 | 0 | 0 | 17 |
| 19 | ustawie - Kodeks wyborczy | 0 | 0 | 0 | 0 | 0 | 0 |
| 20 | akty prawa miejscowego (przepisy porządkowe) | 103 | 4 | 250 | 0 | 0 | 107 |
| 21 | innych | 26 | 0 | 0 | 0 | 0 | 26 |
| OGÓŁEM | | 2619 | 277 | 26 510 | 256 | 3 | 3 115 |

Źródło: Opracowano na podstawie danych SM Sanoka

W roku 2018 Sanocka Straż Miejska ujawniła - 3 155 nieprawidłowości i nałożyła - 277 mandatów karnych na kwotę: 26 510 złotych, średnia kwota mandatu to: 95,70 złotych, Ponadto, sporządzono - 256 wniosków o ukaranie do Sądu Rejonowego w Sanoku oraz pouczone - 2 619 osób. Najczęściej stosowaną sankcją były pouczenia.

Tabela 50. Ewidencja wyników działań Straży Miejskiej w Sanoku

| Lp | Pozostałe wyniki działania | Liczba |
|----|--|--------|
| 1 | Pojazdy unieruchomione przez zastosowanie urządzenia do blokowania kół | 2 |
| 2 | Wydane dyspozycje usunięcia pojazdów, w tym: | |
| | a) na podstawie art. 50a ustawy z dnia 20 czerwca 1997r. – Prawo o ruchu drogowym | 1 |
| | b) na podstawie art. 130a ustawy z dnia 20 czerwca 1997r. – Prawo o ruchu drogowym | |
| | - pojazdy usunięte z drogi | 0 |
| | - zastosowanie procedury wynikającej z art. 130a ust. 2a | 0 |
| 3 | pojazdy odnalezione | 0 |
| 4 | osoby doprowadzone do izby wytrzeźwień lub miejsca zamieszkania | 115 |
| 5 | ujawnione przestępstwa | 4 |
| 6 | osoby ujęte i przekazane Policji | 16 |
| 7 | zabezpieczenie miejsca przestępstwa, katastrofy lub innego podobnego zdarzenia albo miejsca zagrożonego takim zdarzeniem | 19 |
| 8 | chronione obiekty komunalne i urządzenia użyteczności publicznej | 0 |
| 9 | konwojowanie dokumentów, przedmiotów lub wartości pieniężnych na potrzeby gminy | 43 |
| 10 | kontrola osobista, przeglądanie zawartości podręcznych bagaży osoby | 23 |
| 11 | Przyjęte zgłoszenia od mieszkańców, dotyczące: | 584 |
| | a) zakłócenia porządku publicznego i spokoju, | |
| | b) zagrożeń w ruchu drogowym, | 685 |
| | c) ochrony środowiska i gospodarki odpadami, | 144 |
| | d) zagrożeń życia i zdrowia, | 250 |



| Lp | Pozostałe wyniki działania | Liczba |
|----|--------------------------------------|--------|
| | e) zagrożeń pożarowych (katastrofy), | 118 |
| | f) awarii technicznych, | 76 |
| | g) zwierząt | 155 |
| | Pozostałe zgłoszenia: | 332 |

Źródło: Opracowano na podstawie danych SM Sanoka

| Bezpieczeństwo publiczne: | | | | | | Więcej kwaterowe od 1. marca 1910. | |
|--|-------|----|-------|-------|-------|--|--|
| Policja miejska: | | | | | | | |
| a) płaca inspektora policji z dodat. droż. | 4144 | 11 | 3442 | 3994 | 3994 | | |
| b) płaca prakt. policji z dodat. droż. | 3066 | 64 | 2056 | 3087 | 3087 | | |
| c) płaca straży policyjnej z dodat. droż. | 10027 | 33 | 18520 | 13399 | 13399 | | |
| d) umundorowanie policji | 2474 | 90 | 5000 | 4400 | 4400 | | |
| e) wydatki policyjne, utrzymanie aresztantów | 594 | 66 | 200 | 200 | 200 | | |
| Straż pożarna: | | | | | | | |
| a) Remuneracje | 75 | — | — | 1550 | 1550 | | |
| b) subwencja dla och. Straży poż. | — | — | 1200 | 600 | 600 | | |
| c) ubezpieczenie straży od wypadków | 470 | 31 | 332 | 400 | 400 | | |
| d) rekwizyta pożarne i inne wyd. | 356 | 10 | 3400 | 1500 | 1500 | | |
| | | | | | | Do pozycyi 10. c) 25% dod. Sierżant K. 1010 — 252 — K. 1262 — plutonowy " 1010 — 252 — " 1262 — kapral " 900 — 225 — " 1125 — 3 freitrow po " 840 — 210 — " 3150 — 10 policyantów po " 660 — " 6600 — Razem K. 13399 — | |
| | | | | | | Do pozycyi 10 d) Dla 6 będących w służbie po K. 400 K. 2400 dla 10 przyjęć się mających po " 200 " 2000 Razem K. 4400 | |
| | | | | | | Do pozycyi 11. a) Dla Komendanta K. 600 — " Instruktor " 200 — " pogotowia " 750 — Razem K. 1550 — | |
| | | | | | | Do pozycyi 11 b) Na częściowe zakupno przyrządów. | |

XII. WYKONANIE BUDŻETU I MAJĄTEK GMINY MIASTA SANOKA

Budżet miasta jest rocznym planem dochodów i wydatków oraz przychodów i rozchodów jednostki samorządu terytorialnego. Ma on formę uchwały budżetowej, która stanowi główny i podstawowy dokument gospodarki finansowej gminy.

Budżet miasta Sanoka na rok 2018 został przyjęty Uchwałą Nr XLVII/401/18 Rady Miasta Sanoka z dnia 11 stycznia 2018r. W ciągu roku były dokonywane zmiany w planach dochodów i wydatków uchwałami Rady i Zarządzeniami Burmistrza Miasta i wystąpiło:

- 10 zmian Uchwałami Rady Miasta Sanoka,
- 15 zmian Zarządzeniami Burmistrza Miasta Sanoka.

Dochody miasta to: dochody własne, dotacje celowe i subwencje ogólne. Dochody własne to podatki i opłaty, udziały w podatkach budżetu państwa, dochody z majątku i dochody jednostek samorządu terytorialnego. Dochodami są także środki pochodzące ze źródeł zagranicznych niepodlegające zwrotowi, środki z budżetu Unii Europejskiej i inne środki określone w odrębnych przepisach.

Źródła dochodów oraz zasady ustalania i ich gromadzenia, a także zasady ustalania i przekazywania subwencji ogólnie i dotacji celowych z budżetu państwa zostały szczegółowo przedstawione i uregulowane w ustawie z dnia 13 listopada 2003r. o dochodach jednostek samorządu terytorialnego.

Wydatki budżetu dzielone są głównie na bieżące i majątkowe. Wydatki bieżące to: dotacje, wynagrodzenia i pochodne od wynagrodzeń, świadczenia na rzecz osób fizycznych oraz wydatki związane z funkcjonowaniem jednostek budżetowych i obsługiwanych przez nie organów.

Wydatki majątkowe to wydatki inwestycyjne (*w tym zakupy inwestycje*) jednostek budżetowych oraz dotacje przeznaczone na finansowanie lub dofinansowanie inwestycji, wydatki na zakup i objęcie akcji oraz wniesienie wkładów do spółek prawa handlowego.

Podstawą do dokonywania wydatków jest plan wydatków, który określony w uchwale budżetowej stanowi nieprzekraczalny limit. Limity budżetu na wydatki mają charakter limitów rocznych. Wyjątkiem od tej zasady jest uchwalenie limitów na wydatki wieloletnie i tzw. wydatki niewygasające.

XII.1. WYKONANIE BUDŻETU MIASTA SANOKAW ROKU 2018

Tabela 51. Wykonanie budżetu Miasta Sanoka w roku 2018.

| L.p. | Wyszczególnienie | Kwota w zł. |
|------|--|---------------------------------|
| 1 | Dochody budżetu, w tym: - <i>dochody majątkowe</i> | 165.949.874,44 22.360.429,23 |
| 2 | Wydatki budżetu, w tym: - <i>wydatki inwestycyjne</i> | 198.974.865,59 56.897.644,41 |



| | | |
|---|--|--|
| Wynik budżetu: deficyt (poz. 1 - 2) | | (33.024.991,15) |
| 3 | Przychody budżetu, w tym: - emisja obligacji - wolne środki z 2017 | 41.880.959,68 38.750.000,00 2.130.959,68 |
| 4 | Rozchody (spłaty kredytów) | 5.596.671,00 |
| 5 | Ogółem (poz.1+3) | 207.830.834,12 |
| 6 | Ogółem (poz.2+4) | 204.571.539,59 |
| Końcowy wynik finansowy (poz. 5 - 6) | | 3.259.297,53 |

Źródło: Opracowano na podstawie danych UM Sanoka

Dochody i przychody ogółem wyniosły 207.830.834,12 PLN, a wydatki i rozchody 204.571.539,59 PLN.

Budżet Miasta Sanoka w 2018 roku zamknął się deficytem w wysokości **33.024.991,15** PLN. Uwzględniając na końcowy wynik finansowy przychody i rozchody, wynik finansowy zamknął się nadwyżką w wysokości **3.259.297,53** zł, która stanowi tzw. wolne środki.

XII 1.1. DOCHODY BUDŻETU MIASTA SANOKA W ROKU 2018

W 2018 roku dochody budżetu miasta wyniosły: **165.949.874,44** PLN, w tym:

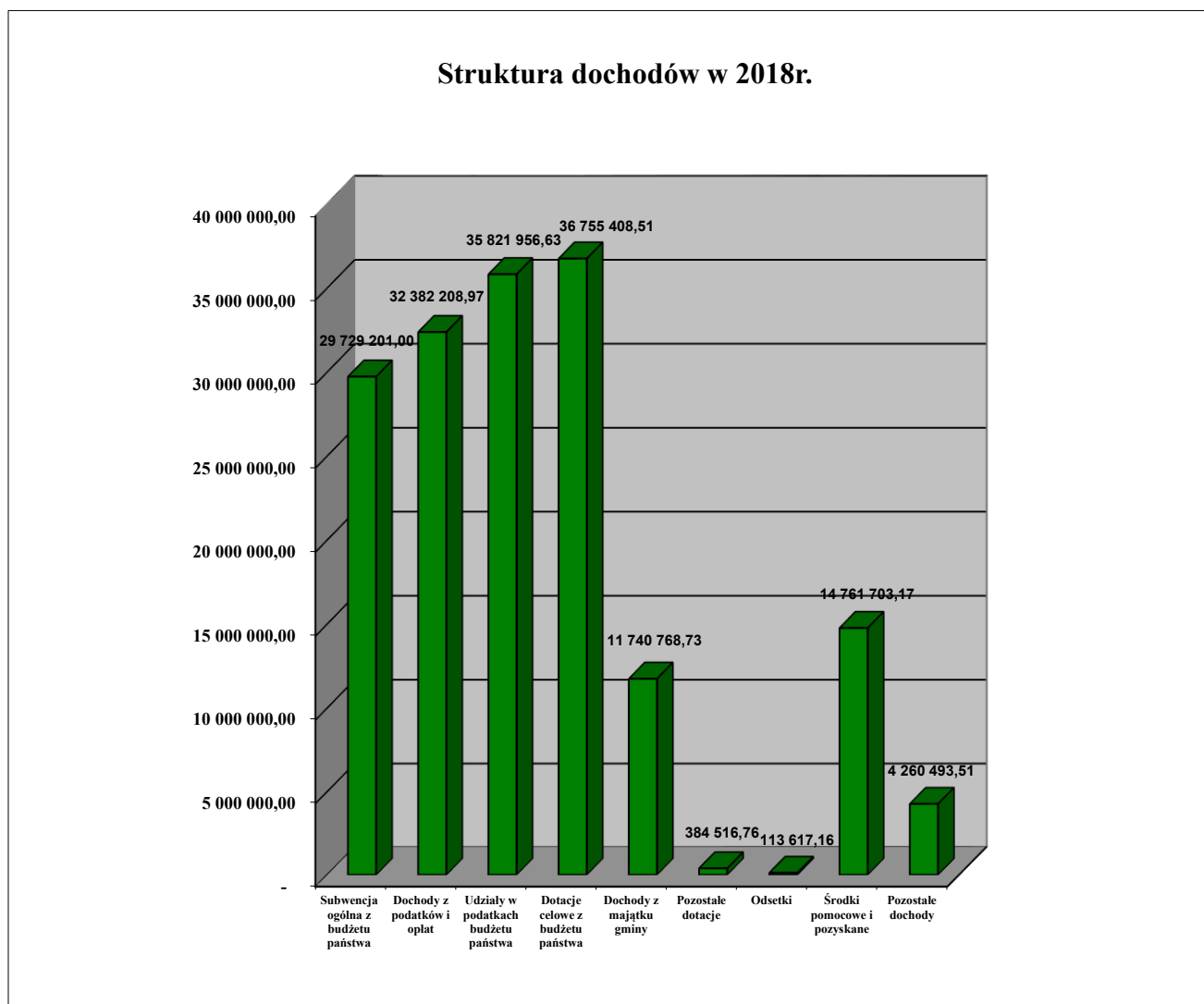
- dochody bieżące - 143.589.445,21 zł,
- dochody majątkowe - 22.360.429,23 zł

Dochody własne wyniosły - **99.465.264,93 zł** (czyli takie, na których pozyskanie samorzady mają wpływ, m.in.: podatki lokalne, dochody z mienia (dzierżawa, czynsze mieszkaniowe) stanowiły - 59,94 % dochodów budżetowych ogółem. Subwencje i dotacje, czyli transfery bezpośrednie z budżetu państwa, przyniosły budżetowi Sanoka - 40,06 %, a wpływy z udziału w podatku dochodowym od osób fizycznych i prawnych - 21,59 % - dochodów budżetowych

WYKONANIE DOCHODÓW BUDŻETOWYCH MIASTA SANOKA W 2018 ROKU **- WEDŁUG ŹRÓDEŁ POWSTAWANIA :**

- | | |
|---|--------------------------|
| 1) subwencja ogólna z budżetu państwa | 29.729.201,00 zł. |
| co stanowi 17,91% dochodów ogółem | |
| 2) dotacje celowe z budżetu państwa | 36.755.408,51 zł. |
| co stanowi 22,15% dochodów ogółem | |
| 3) dochody własne, w tym: | 99.465.264,93 zł. |
| co stanowi 59,94% dochodów ogółem | |
| • dochody z podatków i opłat | 32.382.208,97 zł. |
| co stanowi 19,51% dochodów ogółem | |
| • udziały w podatkach stanowiących dochody budżetu państwa | 35.821.956,63 zł. |
| co stanowi 21,59% dochodów ogółem | |
| • dochody z majątku gminy | 11.740.768,73 zł. |
| co stanowi 7,07% dochodów ogółem | |

- **odsetki** 113.617,16 zł.
co stanowi 0,07% dochodów ogółem
- **pozostałe dotacje** 384.516,76 zł.
co stanowi 0,23% dochodów ogółem
- **środki pomocowe i pozyskane** 14.761.703,17 zł.
co stanowi 8,90% dochodów ogółem
- **pozostałe dochody** 4.260.493,51 zł.
co stanowi 2,57% dochodów ogółem



Źródło: Opracowano na podstawie danych UM Sanoka

Dochody ogółem na 1 mieszkańca Miasta Sanoka wynosiły - 4.426,39 PLN,
wg stanu mieszkańców Sanoka na koniec 2018 roku.



Dochody własne na 1 mieszkańca Miasta Sanoka wynosiły - 2.653,04 PLN,
wg stanu mieszkańców Sanoka na koniec 2018 roku.

XII 1.2. WYDATKI BUDŻETU SANOKA MIASTA SANOKA W ROKU 2018

W 2018 roku wydatki budżetu miasta Sanoka wyniosły: **198.974.865,59 PLN.**

Największy udział w wydatkach ogółem miały wydatki na:

- oświatę i wychowanie - 26,05 %,
- kulturę fizyczną i sport - 22,23 %,
- świadczenia rodzinne i wychowawcze (500+) - 17,15%

Wydatki na zadania Gminy Miasta Sanoka finansowane i współfinansowane oraz przewidziane do finansowania i współfinansowania ze środków zagranicznych niepodlegających zwrotowi wyniosły - 47.418.430,92 PLN, z tego: na zadania inwestycyjne - 47.238.480,69 PLN i na zadania bieżące - 179.950,23 PLN.

Udział finansowania zewnętrznego wyniósł - 18.827.425,88 PLN.

WYKONANIE WYDATKÓW BUDŻETOWYCH MIASTA SANOKA ZA 2018 ROK

Tabela 52. Wykonanie wydatków budżetowych według działów klasyfikacji budżetowej.

| Dział | Plan po zmianach | Wykonanie | % wykonania |
|--|------------------|---------------|-------------|
| 010 - Rolnictwo | 10 099,19 | 7 826,15 | 77,49 |
| 020 - Leśnictwo | 65 560,00 | 65 482,00 | 99,88 |
| 400 - Wytwarzanie i zaopatrywanie w energię elektryczną, gaz i wodę | 391 240,00 | 390 023,10 | 99,69 |
| 600 - Transport i łączność | 42 056 445,05 | 18 965 031,69 | 45,09 |
| 630 - Turystyka | 93 518,00 | 54 852,92 | 58,65 |
| 700 - Gospodarka mieszkaniowa | 5 821 279,00 | 5 366 473,20 | 92,19 |
| 710 - Działalność usługowa | 742 509,29 | 537 883,80 | 72,44 |
| 750 - Administracja publiczna | 10 681 158,00 | 10 454 261,54 | 97,88 |
| 751 - Urzędy naczelnych organów władzy państwowej, kontroli i ochrony prawa oraz sądownictwa | 322 325,00 | 312 178,99 | 96,85 |
| 754 - Bezpieczeństwo publiczne i ochrona przeciwpożarowa | 1 092 300,00 | 1 011 436,05 | 92,60 |
| 757 - Obsługa długu publicznego | 1 273 000,00 | 1 260 034,77 | 98,98 |
| 758 - Różne rozliczenia | 740 000,00 | - | - |
| 801 - Oświata i wychowanie | 52 220 235,98 | 51 841 863,10 | 99,28 |
| 851 - Ochrona zdrowia | 1 348 959,08 | 958 407,91 | 71,05 |
| 852 - Pomoc społeczna | 10 230 716,00 | 9 333 234,80 | 91,23 |
| 854 - Edukacyjna opieka wychowawcza | 2 655 273,00 | 2 633 274,32 | 99,17 |
| 855 - Rodzina | 34 688 076,00 | 34 116 213,36 | 98,35 |



| | | | |
|---|-----------------------|-----------------------|--------------|
| 900 - Gospodarka komunalna i ochrona środowiska | 15 167 335,26 | 13 565 187,68 | 89,44 |
| 921 - Kultura i ochrona dziedzictwa narodowego | 3 904 550,00 | 3 873 125,30 | 99,20 |
| 926 - Kultura fizyczna | 49 210 779,00 | 44 228 074,91 | 89,87 |
| Wydatki ogółem | 232 715 357,85 | 198 974 865,59 | 85,50 |

Źródło Opracowano na podstawie danych UM Sanoka

Dochody budżetu Miasta Sanoka na 1 mieszkańca wyniosły - **4.426,39 PLN**,
a wydatki na 1 mieszkańca Miasta Sanoka - **5.307,27 PLN**.

ZESTAWIENIE RUBRYK :

| Rubr. | Wyszczególnienie | Wydatki | Dochody |
|--|---|-------------------------|---------------|
| I. | Zarząd naczelny | 73047 | 9320 |
| II. | „ majątku miejskiego | 18905 | 42324 |
| III. | Bezpieczeństwo publiczne | 37930 | 130 |
| IV. | Ulice, place, bruki | 6200 | 493 |
| V. | Zdrowotność miasta | 35081 | 7985 |
| VI. | Oświata — Szkoły | 47304 | 24200 |
| VII. | Zarząd targowy | 960 | 3220 |
| VIII. | Kwaterunek — Wojsko | 66900 | 67254 |
| IX. | Dobroczynność | 1830 | 100 |
| X. | Zarząd długów miejskich | 77697 | 300 |
| XI. | Przywileje, podatki i opłaty | 11972 | 118377 |
| XII. | Różne | 14200 | 29100 |
| XIII. | Należności powstałe z powodu wypadków wojennych | 294547 | 156597 |
| | Razem | 686573 | 459400 |
| | Dochody | 459400 | |
| | Niedobór | 227173 <i>231783</i> | |
| Pokrycie: | | | |
| | 1. Dodatki do podatków bezpośrednich w stosunku ^{450% (Gieł)} 50% obliczone | 48000 | |
| | 2. Subwencje, względnie pożyczka zaciągnięta się mająca w wojennym Zakładzie kredytowym | 179173 | |
| <p><i>Winnę kwotę do przeznaczenia z jęz. przyz. do drugiej (kwoty) w miast. przyz. gmin.)</i></p> | | | |

Budżet niniejszy stosownie do §. 76. ustawy gminnej od dnia 20. grudnia 1917. wyłożony do przejrzenia przez członków gminy, uchwalony został na posiedzeniu Rady gminnej

Burmistrz:
Dr. Paweł Biedka.



PRZYCHODY I ROZCHODY BUDŻETU MIASTA SANOKA W 2018 ROKU

Przychody budżetu miasta w 2018 roku wyniosły - **41.880.959,68 PLN**,
a rozchody budżetu miasta w 2018 roku wyniosły - **5.596.671 PLN**.

Na przychody złożyły się głównie:

- emisja obligacji komunalnych - 39.750.000 PLN,
- wolne środki (art. 217 ust. 2 pkt. 6 ufp) 2.130.959,68 PLN.

Rozchody wiązały się przede wszystkim - ze spłatą kredytów i pożyczek w kwocie 5.596.671 PLN.

XII 1. 3. ZADŁUŻENIE GMINY MIASTA SANOKA NA KONIEC 2018 ROKU

Zadłużenie Gminy Miasta Sanoka na dzień 31 grudnia 2018 roku wynosi - **66.271.543,44 PLN**, co stanowi - **39,93%** dochodów budżetu miasta.

Dopuszczalny w roku 2018 wskaźnik zadłużenia wynikający z art. 243 ustawy o finansach publicznych wyniósł - **9,15%**, przy wskaźniku spłaty zobowiązań w danym roku na poziomie - **5,54%**.

Sytuacja finansowo - ekonomiczna miasta na koniec roku budżetowego 2018 pozwalać będzie na bieżące w roku 2019 i przyszłe regulowanie zobowiązań. Gmina Miasta Sanoka posiada dobrą tzw. zdolność kredytową, czyli zdolność do spłacania zaciągniętych zobowiązań.

Z prognozy kwoty długu wynika, że w latach 2019-2033 relacja łącznej kwoty przypadających w danym roku budżetowym spłat rat kredytów, wykupu obligacji, wraz z należnymi w danym roku odsetkami do planowanych dochodów ogółem budżetu nie przekroczy średniej arytmetycznej z obliczonych dla ostatnich trzech lat relacji jej dochodów bieżących powiększonych o dochody ze sprzedaży majątku oraz pomniejszonych o wydatki bieżące, do dochodów ogółem budżetu.

Szczegółowe informacje dotyczące budżetu Sanoka zawarte są w sprawozdaniu opisowym z wykonania budżetu Miasta Sanoka za rok 2018 oraz sprawozdaniach finansowych tj. Rb-27s, Rb-28s, Rb-N, Rb-Z i Rb -NDS a także w bilansie, rachunku zysków i strat oraz zestawieniu zmian w funduszu.

| Zarząd długów miejskich : | | | | | |
|------------------------------|---|---------|-------|------|------|
| Spłata pożyczek : | | | | | |
| I. Bankowi krajowemu : | | | | | |
| 1. | hipot. L. B. 1558. reszta K. 60673 58 rata 9 i 10 . . . | 521 94 | 3394 | 1238 | 1238 |
| 2. | hipot. L. B. 449 reszta K. 74313 80 rata 9 i 10 . . . | 203 42 | 1323 | 483 | 483 |
| 3. | hipot. L. B. 4955 reszta K. 9874 02 rata 9 i 10 . . . | 201 88 | 544 | 235 | 235 |
| 4. | hipot. L. B. 4956 reszta K. 55463 23 rata 9 i 10 . . . | 791 08 | 2133 | 919 | 919 |
| 1. | komunal. L. 334 reszta K. 01554 06 rata 9 i 10 . . . | 520 71 | 3417 | 1259 | 1259 |
| 2. | komunal. L. 694 reszta K. 43433 39 rata 9 i 10 . . . | 301 66 | 1970 | 723 | 723 |
| II. Kasie oszcz. m. Sanoka : | | | | | |
| 1. | kom. L. 639 reszta K. 25135 50 21 i 22 rata | 592 80 | 630 | 670 | 670 |
| 2. | „ L. 1084/5 r. „ 23326 99 15 i 16 rata | 859 65 | 455 | 484 | 484 |
| 3. | „ L. 1295 reszta 37582 03 10 i 11 rata | 560 77 | 596 | 633 | 633 |
| 4. | „ L. 1327/3 reszta „ 15146 45 9 i 10 rata | 219 47 | 233 | 248 | 248 |
| 5. | Zastaw obligów L. poz 609 K. 18000 — | 2000 | — | 2000 | 2000 |
| Do przeniesienia . . . | | 6773 38 | 16695 | 8892 | 8892 |



XII 1. 4. MAJĄTEK GMINY MIASTA SANOKA NA KONIEC ROKU 2018

Tabela 53. Majątek miasta Sanoka na koniec roku 2017 i 2018 roku.

| Lp. | Jednostki podległe gminie | Wartość brutto majątku [w zł] | | Różnica [4-3] | % umorzenia |
|--------|-----------------------------|-------------------------------|--------------------|-------------------|-------------|
| | | Wartość netto majątku [w zł] | | | |
| | | 2017-12-31 | 2018-12-31 | | |
| 1. | Jednostki budżetowe | 83 170 110 | 85 052 770 | 1 882 660 | 46,50 |
| | | 46 548 137 | 45 503 635 | - 1 044 502 | |
| 2. | Instytucje kultury | 12 208 194 | 12 239 365 | 31 171 | 48,01 |
| | | 6 753 342 | 6 362 770 | - 390 572 | |
| 3. | Spółki | 219 414 077 | 225 184 493 | 5 770 416 | 50,37 |
| | | 114 193 909 | 111 756 989 | - 2 436 920 | |
| 4. | Udziały w obcych podmiotach | 94 400 | 60 100 | - 34 300 | |
| | | 94 400 | 60 100 | -34 300 | |
| 5. | Urząd Miasta | 184 423 540 | 236 989 450 | 52 565 910 | 25,84 |
| | | 125 863 343 | 175 739 586 | 49 876 243 | |
| Ogółem | | 499 310 321 | 559 526 178 | 60 215 857 | 39,34 |
| | | 293 453 131 | 339 423 080 | 45 969 949 | |

Na koniec 2018 roku wartość majątku Gminy Miasta Sanoka wynosi **559.526.178 PLN**.

Szczegółowa informacja o stanie mienia komunalnego została przedstawiona w sprawozdaniu z wykonania budżetu miasta Sanoka za rok 2018 jako załącznik.

MAJĄTEK JEDNOOSOBOWYCH SPÓŁEK GMINY MIASTA SANOKA NA KONIEC - 2018 ROKU

Tabela 54. Majątek spółek Gminy Miasta Sanoka koniec roku 2018 roku.

| l.p. | Wyszczególnienie | SPGM | SPGK |
|------|--------------------------|------------|----------------|
| 1 | Aktywa trwałe, w tym: | 242.629,38 | 112.210.733,46 |
| | - rzeczowe aktywa trwałe | 242.629,38 | 108.075.306,99 |



| | | | |
|---|-----------------------------------|---------------------|-----------------------|
| 2 | Aktywa obrotowe, w tym | 5.431.109,30 | 20.254.678,93 |
| 3 | <i>Należności krótkoterminowe</i> | <i>2.437.873,06</i> | <i>4.358.016,63</i> |
| 4 | <i>Inwestycje krótkoterminowe</i> | <i>2.833.395,45</i> | <i>11.600.026,03</i> |
| 5 | AKTYWA RAZEM | 5.673.738,68 | 132.465.412,39 |

KAPITAŁY I ZOBOWIĄZANIA JEDNOOSOBOWYCH SPÓŁEK GMINY MIASTA SANOKA NA KONIEC - 2018 ROKU

Tabela 55. Kapitały i zobowiązania spółek Gminy Miasta Sanoka koniec roku 2018 roku

| l.p. | Wyszczególnienie | SPGM | SPGK |
|---------------------|--|---|--|
| 1 | Kapitał własny, w tym: <i>- kapitał podstawowy</i> <i>- kapitał zapasowy</i> | 645.217,10 <i>115.115,30</i> <i>0</i> | 64.057.767,91 <i>25.805.500</i> <i>36.933.517,50</i> |
| 2 | Zobowiązania i rezerwy na zobowiązania, w tym: | 5.028.521,58 | 68.407644,48 |
| 3 | <i>Zobowiązania długoterminowe</i> | <i>0</i> | <i>10.612.297,97</i> |
| 4 | <i>Zobowiązania krótkoterminowe</i> | <i>5.020.945,02</i> | <i>6.779.943,49</i> |
| 5 | <i>Rozliczenia międzyokresowe</i> | <i>0</i> | <i>47.310.436,53</i> |
| PASYWA RAZEM | | 5.673.738,68 | 132.465.412,39 |

XII 1. 5. WYKONANIE PLANÓW RZECZOWO-FINANSOWYCH PRZEZ JEDNOOSOBOWE SPÓŁKI GMINY MIASTA SANOKA W 2018 ROKU (W TYS. ZŁ)

Tabela 56. Wykonanie planów rzeczowo-finansowych spółek Gminy Miasta Sanoka koniec roku 2018 roku

| l.p. | Wyszczególnienie | SPGM | SPGK |
|------|---|-------------------|----------------------|
| 1 | Przychody ze sprzedaży | 8.832.130,97 | 50.624.653,37 |
| 2 | Koszty działalności operacyjnej | 8.869.457,07 | 52.619.661,16 |
| 3 | <i>Wynik na sprzedaży (zysk/strata netto)</i> | <i>-37.326,10</i> | <i>-1.995.007,79</i> |
| 4 | Pozostałe przychody operacyjne | 30.996,56 | 4.214.669,44 |
| 5 | Pozostałe koszty operacyjne | 32.121,34 | 300.102,31 |
| 6 | <i>Wynik z działalności operacyjnej</i> | <i>-38.450,88</i> | <i>1.919.559,34</i> |
| 7 | Przychody finansowe | 44.935,48 | 343.847,35 |



| | | | |
|--------------------------|--------------------|-----------------|---------------------|
| 8 | Koszty finansowe | 57,29 | 527.785,28 |
| 9 | Zysk/strata brutto | 6.427,31 | 1.735.621,41 |
| Zysk/strata netto | | 3.241,31 | 1.318.750,41 |

XIII. PROJEKTY REALIZOWANE PRZEZ GMINĘ MIASTA SANOKA - W ROKU 2018

1. „Wdrożenie zintegrowanego systemu ograniczenia niskiej emisji w ramach systemu transportu MOF Sanok - Lesko” projekt realizowany w ramach Regionalnego Programu Operacyjnego Województwa Podkarpackiego na lata 2014-2020. Projekt partnerski, którego Liderem jest Gmina Miasta Sanoka. Projekt w części dotyczącej Sanoka zakładał budowę dworca multimodalnego łączącego transport kołowy i szynowy oraz zakup 11 szt. niskoemisyjnych autobusów miejskich. Całkowita wartość projektu wynosi: 35 016 149,49 zł, w tym: dofinansowanie z Europejskiego Funduszu Rozwoju Regionalnego: 20 809 151,55 zł. Wartość projektu w części realizowanej przez Gminę Miasta Sanoka to: 32 717 224,84 zł, w tym: dofinansowanie z EFRR: 19 025 376,66 zł.
2. „Poprawa efektywności energetycznej wielorodzinnych budynków mieszkalnych na terenie Gminy Miasta Sanoka” projekt realizowany w ramach Regionalnego Programu Operacyjnego Województwa Podkarpackiego na lata 2014-2020. W ramach projektu wykonano kompleksową termomodernizacji sześciu wielorodzinnych budynków mieszkalnych zlokalizowanych przy: ul. Bema 2, ul. Przemyska 2. ul. Wyspiańskiego 41, ul. Orzeszkowej 2, ul. Orzeszkowej 2A, ul. Młynarska 49. Całkowita wartość projektu: 2 627 415,74 zł, w tym: dofinansowanie z EFRR 1 438 615,51 zł.
3. „Modernizacja energetyczna budynku przychodni rejonowej nr 1 w Sanoku” projekt realizowany w ramach Regionalnego Programu Operacyjnego Województwa Podkarpackiego na lata 2014-2020. W 2018 roku podpisano umowę o dofinansowanie przedmiotowego projektu. Dzięki realizacji projektu nastąpi poprawa efektywności energetycznej budynku Samodzielnego Publicznego Miejskiego Zespołu Podstawowej Opieki Zdrowotnej – Przychodni Rejonowej nr 1 przy ul. Błonie 5. |Całkowita wartość projektu: 1 726 530,71 zł, w tym: dofinansowanie z EFRR 1 193 096,41zł.
4. „Zagospodarowanie brzegów rzeki San w Sanoku” projekt realizowany w ramach Programu Operacyjnego Infrastruktura i Środowisko 2014 - 2020. Projekt obejmuje wykonanie prac związanych z: nasadzeniem roślin, wyposażeniem terenów w elementy małej architektury, pielęgnacją istniejącej szaty roślinnej i rekultywacją terenów trawiastych na obszarach przyległych do Sanu, na odcinku od mostu Olchowieckiego do ujścia potoku Kiczury.

Ponadto w ramach tego zadania powstanie ścieżka rowerowa. Zacznie się ona nieopodal parkingu przy skansenie. Będzie prowadziła do istniejącego traktu pieszo-rowerowego przy „Sosenkach”. W 2018 r. podpisano umowę o dofinansowanie projektu. Całkowita wartość projektu: 1 503 254,95, w tym dofinansowanie: 1 277 766,71 zł.

5. „Modernizacja energetyczna budynków użyteczności publicznej w Sanoku” projekt realizowany w ramach Regionalnego Programu Operacyjnego Województwa Podkarpackiego na lata 2014-2020. Projekt rozliczony w 2018 roku. W ramach projektu wykonano głęboką termomodernizację budynku socjalno – administracyjnego przy stadionie „Wierchy” oraz głęboką termomodernizację, montaż instalacji



fotowoltaicznej i pompy ciepła w budynku Centrum Sportów Ekstremalnych. Całkowita wartość projektu: 1 966 270,33, w tym: dofinansowanie z EFRR: 1 429 135,71 zł.

6. „Budowa kompleksu lekkoatletycznego w Sanoku - wariant 400 m - certyfikowany”. Inwestycja dofinansowana przez Ministra Sportu i Turystyki ze środków Funduszu Rozwoju Kultury Fizycznej (FRKF) w ramach Programu Rozwoju Infrastruktury Lekkoatletycznej (Orliki lekkoatletyczne) - edycja 2017. Całkowita wartość inwestycji: 4 090 872,00 , w tym: dofinansowanie ze środków FRKF: 1 500 000,00 zł.

7. ”Budowa krytej pływalni z zapleczem w ramach budowy Centrum Rehabilitacji i Sportu na terenie MOSiR w Sanoku przy ulicy Królowej Bony 4”. Inwestycja dofinansowana przez Ministra Sportu i Turystyki ze środków Funduszu Rozwoju Kultury Fizycznej (FRKF) w ramach Programu Inwestycji o Szczególnym Znaczeniu Dla Sportu - Edycja 2017 Całkowita wartość inwestycji: 39 421 500,01 zł, w tym: kwota dofinansowania ze środków FRKF: 14 713 000,00 zł.

8. „Szlakiem ikon z Sanoka do Humennego” w ramach programu współpracy transgranicznej Polska Słowacja 2014 - 2020. Projekt obejmował renowację szlaku po obu stronach granicy, wykonanie wielojęzycznych materiałów promocyjnych, spotkania specjalistów poświęcone dziedzictwu kulturowemu pogranicza. Całkowita wartość projektu: 180 252,12 zł, w tym: z EFRR: 148 7171,72 zł, budżet państwa: 9 012,61 zł.



BUDŻET OBYWATELSKI REALIZOWANY PRZEZ GMINĘ MIASTA SANOKA - W ROKU 2018

| Zestawienie zadań inwestycyjnych z Budżetu Obywatelskiego 2018 | | | |
|---|--|------------------------|--------------------------------|
| Dzielnica | Nazwa zadania | Kwota z Budżetu Miasta | Kwota z Budżetu Rady Dzielnicy |
| Zatorze | Zielna, Głowackiego i Kenara - kanalizacja deszczowa i nawierzchnia asfaltowa | 62 166,82 zł | |
| Olchowce | Dom przedpogrzebowy - etap 1 fundamenty | 17 755,90 zł | 80 500,00 zł |
| Błonie | Zakup i monitoring defibrylatora | 11 995,51 zł | |
| | Budowa nawierzchni bezpiecznej na siłowni plenerowej - Błonia Fit | 38 130,00 zł | |
| | Budowa chodnika przy Przychodni | 9 186,55 zł | |
| Wójtowstwo | Ekstremalnie bezpieczna wspinaczka - zakup wyposażenia + monitoring + remont pomieszczeń | 59 913,34 zł | |
| Dąbrówka | Plac zabaw przy ul. Konopnickiej | 57 705,67 zł | |
| Posada | Rozbudowa siłowni plenerowej - Piramida Linowa | 87 869,97 zł | |
| Śródmieście | Żyj zdrowo - siłownia zewnętrzna na terenie Ogródka Jordanowskiego | 62 342,72 zł | |



XIV. WŁADZE MIASTA SANOKA - ROK 2018

Gmina Miasta Sanok jest gminą miejską. Tekst jednolity Statutu Miasta Sanoka został przyjęty Obwieszczeniem Nr 1/2012 Rady Miasta z dnia 4 września 2012 roku. Zgodnie ze Statutem Miasta organem stanowiącym i kontrolnym jest Rada Miasta Sanoka, a organem wykonawczym - Burmistrz Miasta Sanoka.

Informacje na temat Rady Miasta Sanoka znajdują się na stronie internetowej www.bip.sanok.pl w zakładce Rada Miasta Sanoka.

- 2 -

| Pozycja | Wyszczególnienie | Wynik r. 1916. | | Uchwała na r. 1917. | | Wniosek na r. 1918 | | Uchwała Rady | Uzasadnienie |
|---------|--|----------------|----|---------------------|-------|--------------------|---------|--------------|---|
| | | koron | h. | koron | koron | Magistratu | Komisji | | |
| | Wydatki : | | | | | | | | |
| 1. | Reprezentacja miasta : | 9075 | | 9600 | | 10500 | 10500 | | <p>Do pozycji 1</p> <p>Burmistrz płaça dod. droż. K. 6000-- 3600-- 2400 " 3000-- " zast. 1800-- 1200 " 1500-- Asesor 900-- 600 " 1500-- Razem 6300-- 4200 K. 10 500--</p> |
| 2. | Płace urzędników miejskich z dod. drożyzn. | 38151 | 45 | 33767 | | 36418 | 36418 | | <p>Do pozycji 2.</p> <p>7772-- 4428-- 3120-- 5643-- 508-- 4449-- 3322-- 2176-- Razem 27151-- 9264-- K. 36 418--</p> <p>płaça do - droż</p> <p>3528-- 4428-- 3120-- 3675-- 3540-- 2637-- 2050-- 2176-- Razem 27151--</p> <p>na wójtie</p> <p>1968-- 1568-- 1812-- 1272--</p> <p>Sekretarz Inżynier Adj. bud. Rewident Kasjer Kancelista Aplikant Prakt. konc.</p> |
| 3. | Płace pomocników kanc. | 3210 | 49 | | | 2850 | 2850 | | Z. płac interkalarnych inżynierów M. Froński pobiera K. 2000 miesiąc |
| 4. | Płace służby miejskiej | 3131 | 17 | 3675 | | 4124 | 4124 | | <p>Do pozycji 3.</p> <p>Oficyantka I. 720 25% dod. K. 900 " II. 600 " " 750 Ewentualne " " K. 1200 Razem K. 2850</p> |
| 5. | Koszta administracyjne : | | | | | | | | <p>Do pozycji 4.</p> <p>Płace z 25% dod. droż.</p> <p>Wozny " K. 1050-- Stróże po 625-- " 1250-- Furmani po 912-- " 1824-- Razem K. 4124--</p> |
| | a) opał biur Magistratu | 2790 | 70 | 2450 | | 4200 | 4200 | | |
| | b) potrzeby pisarskie, druki, papier, oprawa ksiąg | 1017 | 07 | 1500 | | 1500 | 1500 | | |
| | c) utrzymanie 2 par koni z uprzężą itp. | 2615 | 24 | 3600 | | 5600 | 5600 | | |
| | d) koszta podróży w sprawach gminnych | 80 | 08 | 600 | | 600 | 600 | | <p>Do pozycji 5. a)</p> <p>35. sąg drzewa po K. 120--</p> |
| | Do przeniesienia | 60071 | 20 | 57192 | | 65792 | 65792 | | |



XIV.1. RADA MIASTA SANOKA

W 2018 roku w trakcie VII kadencji (2014 - 2018) - Przewodniczącym Rady Miasta Sanoka był Pan Zbigniew Daszyk. Wiceprzewodniczącymi Rady Miasta Sanoka byli: Pani Agnieszka Kornecka-Mitadis i Pan Roman Babiak.

Rada Miasta Sanoka VIII kadencji (2018-2023) rozpoczęła swoją działalność 19 listopada 2018 roku. Na pierwszej sesji radni złożyli uroczyste ślubowanie. Przewodniczącym Rady Miasta Sanoka został Pan Andrzej Romaniak a Wiceprzewodniczącymi Pani Zofia Kordela-Borczyk i Pan Grzegorz Kozak.

Tabela 57. Działalność Rady Miasta Sanoka w 2018 roku

| | VII kadencja | VIII kadencja |
|---------------------------|--------------|---------------|
| Odbyte sesje, w tym; | 68 | 3 |
| nadzwyczajne | 10 | 0 |
| uroczyste | 4 | 0 |
| Podjęte uchwały, z czego; | 506 | 24 |
| dot. finansów | 124 | 7 |
| dot. spraw gruntowych | 134 | 5 |
| inne | 248 | 12 |

Źródło: Opracowano na podstawie danych UM Sanoka

Tabela 58. Struktura polityczna Rady Miasta Sanoka w 2018 roku

VII kadencja Rady Miasta Sanoka

| Klub | Przewodniczący | Liczba radnych |
|--|-------------------|----------------|
| Klub Prawo i Sprawiedliwość | Łukasz Radożycki | 10 |
| Klub Radnych Niezależni Razem | Jakub Osika | 4 |
| Klub Radnych Samorządu Ziemi Sanockiej | Adam Ryniak | 3 |
| Klub Radnych Komitetu Wyborczego Wojciecha Blecharczyka | Piotr Lewandowski | 4 |



VIII kadencja Rady Miasta Sanoka

| Klub | Przewodniczący | Liczba radnych |
|--|----------------------|----------------|
| Klub Prawo i sprawiedliwość | Wanda Kot | 8 |
| Klub Radnych Łączy nas Sanok ²³ | Radosław Wituszyński | 4 |
| Klub Radnych Demokraci Ziemi Sanockiej | Jakub Osika | 4 |
| Klub Radnych Niezależnych | Beata Wróbel | 4 |
| Radni nie należący do Klubów | - | 1 |

Źródło: Opracowano na podstawie danych UM Sanoka

Tabela 59. Komisje stałe Rady Miasta Sanoka w 2018 roku

| VII kadencja Rady Miasta Sanoka | | |
|---|-----------------------|------------------|
| Nazwa | Przewodniczący | Liczba posiedzeń |
| Komisja Finansowo –Gospodarcza | Grażyna Rogowska-Chęć | 8 |
| Komisja Infrastruktury Miejskiej | Jan Wydrzyński | 10 |
| Komisja Ochrony Środowiska i Porządku Publicznego | Witold Święch | 9 |
| Komisja Oświaty, Kultury Sportu i Turystyki | Ryszard Karaczkowski | 6 |
| Komisja Ochrony Zdrowia i Pomocy Społecznej | Wanda Kot | 6 |
| Komisja Rewizyjna | Adam Ryniak | 16 |

| VIII kadencja Rady Miasta Sanoka | | |
|---|------------------------|------------------|
| Nazwa | Przewodniczący | Liczba posiedzeń |
| Komisja Finansowo -Gospodarcza | Marek Karaś | 3 |
| Komisja Infrastruktury Miejskiej | Teresa Lisowska | 2 |
| Komisja Ochrony Środowiska i Porządku Publicznego | Adam Ryniak | 1 |
| Komisja Oświaty, Kultury Sportu i Turystyki | Maciej Drwięga | 1 |
| Komisja Ochrony Zdrowia i Pomocy Społecznej | Wanda Kot | 2 |
| Komisja Rewizyjna | Adam Kornecki | 1 |
| Komisja Skarg Wniosków i Petycji | Grażyna Rogowska- Chęć | 0 |

Źródło: Opracowano na podstawie danych UM Sanoka



Tabela 60. Wydatki budżetu miasta dotyczące zadania „Rady Gmin” w 2018 roku (w PLN)

| | |
|-------------------------|------------|
| Plan ogółem | 379.517 |
| Wykonanie ogółem w tym; | 346.457,13 |
| Diety | 299.056,77 |

Źródło: Opracowano na podstawie danych UM Sanoka

XIV.2. BURMISTRZ MIASTA SANOKA

Burmistrz sprawuje władzę wykonawczą, a do jego zadań należy realizowanie uchwał Rady Miasta Sanoka, kierowanie bieżącymi sprawami oraz reprezentowanie miasta na zewnątrz.

W 2018 roku Burmistrzem Miasta Sanoka był Pan Tadeusz Pióro do końca kadencji tj. do dnia 16.11.2018 roku.

W dniu 19.11.2019 roku złożył ślubowanie i objął stanowisko Pan Tomasz Matuszewski. Burmistrz wykonuje swoje zadania przy pomocy Urzędu Miasta Sanoka oraz miejskich jednostek organizacyjnych.

Burmistrz może powierzyć prowadzenie określonych spraw Zastępcom Burmistrza, Sekretarzowi Miasta oraz Skarbnikowi Miasta.

VII kadencja Rady Miasta Sanoka

ZASTĘPCY BURMISTRZA, SKARBNIK, SEKRETARZ W 2018 ROKU.

Kompetencje/stanowisko Imię i nazwisko

| | |
|--|----------------|
| I Zastępca Burmistrza ds. Gospodarki Komunalnej i Architektury | Edward Olejko |
| II Zastępca Burmistrza ds. Społecznych i Oświaty | Stanisław Chęć |
| Sekretarz Miasta | Waldemar Och |
| Skarbnik | Bogdan Florek |

Źródło: Opracowano na podstawie danych UM Sanoka

VIII kadencja Rady Miasta Sanoka

Kompetencje/stanowisko Imię i nazwisko

| | |
|-----------------------------------|---------------|
| I Zastępca Burmistrza ds. rozwoju | Paweł Hydzik |
| Sekretarz Miasta | Waldemar Och |
| Skarbnik | Bogdan Florek |

Źródło: Opracowano na podstawie danych UM Sanoka



XIV.3. DZIELNICE MIASTA SANOKA

Jednostkami pomocniczymi samorządu w Sanoku jest 7 dzielnic. Na czele Rad Dzielnic stoją Przewodniczący Rad. Przewodniczący Zarządów Rad Dzielnic czynnie uczestniczą w sesjach Rady Miasta.

| Dzielnica | Przewodniczący Rady | Przewodniczący Zarządu | Liczba radnych |
|-------------|---------------------|-------------------------------|----------------|
| Błonie | Grzegorz Pasztyła | Adam Sieczkowski | 12 |
| Śródmieście | Anna Demkowska | Krzysztof Szul | 11 |
| Wójtowstwo | Jerzy Robel | Marian Osękowski | 10 |
| Dąbrówka | Agnieszka Matuła | Józef Kornecki | 14 |
| Zatorze | Janusz Florek | Aleksandra Cywińska-Krzysztof | 8 |
| Posada | Witold Smuga | Bogusława Małek | 11 |
| Olchowce | Maria Hassinger | Grzegorz Kozak | 15 |

Źródło: Opracowano na podstawie danych UM Sanoka

Tabela 61. Wydatki na funkcjonowanie Rad Dzielnic w roku 2018 **Wysokość wydatków (w tyś. PLN)**

| | |
|---|-----------|
| Koszty związane z bieżącym utrzymaniem siedzib Rad Dzielnic | 35.494,55 |
| Wyплаты diet dla Przewodniczących Zarządów Rad Dzielnic | 33.727,43 |

Źródło: Opracowano na podstawie danych UM Sanoka

| W y d a t k i | Wniosek magistratu i Komisji | | | Z przeniesienia . . . | 3365 |
|---|------------------------------|---|-------|-----------------------|------|
| | koron | h | koron | | |
| Koszta Zarządu: | | | | | |
| Placa Irzyniera | 480 | | | | |
| " drożnika w działnicy I-szej | 720 | | | | |
| " " " " II-giej | 720 | | | | |
| Naprawa i sprawienie narzędzi | 100 | | 2020 | | |
| Utrzymanie dróg I-szej Dzielnic: | | | | | |
| Sanok—Mrzygłód dł. 1460 m. | | | | | |
| a) Dostawa żwiru wzdłuż drogi w ilości 20 m ³ á 12— K | 240 | | | 240 | |
| b) rozgarnięcie żwiru dostarczonego wzdłuż drogi w ilości 20 m ³ tudzież żwiru pozostałego na składowisku w ilości 15 m ³ razem 35 m ³ á 10— | 35 | | | 20 | 260 |
| c) wyczyszczenie częściowe rowów i przepustów dla odprowadzenia wody (ryczałt) | 200 | | | | |
| Wójtowstwo—Dąbrówka 655 m ³ | | | | | |
| a) Dostawa żwiru wzdłuż drogi w ilości 15 m ³ á 12— | 180 | | | 210 | |
| b) rozgarnięcie tego żwiru 15 ³ á 1— | 15 | | | 432 | |
| c) wyczyszczenie rowów i przepustów (ryczałt) | 100 | | 295 | 76 | |
| Nowy Świat 360 m | | | | | |
| a) Dostawa żwiru wzdłuż drogi w ilości 10 m ³ á 12— | 120 | | | 150 | |
| b) rozgarnięcie tego żwiru 15 m ³ á 1— | 15 | | | 50 | 918 |
| c) czyszczenie rowów (ryczałt) | 50 | | 185 | | |
| Ulica Sobieskiego 480 m | | | | | |
| a) Dostawa żwiru wzdłuż drogi w ilości 30 m ³ á 12— | 360 | | | | |
| b) rozgarnięcie tego żwiru 30 m ³ á 1— | 30 | | 390 | | |
| Do przeniesienia | | | 3365 | | |
| Ulica Zamkowa 785 m. | | | | | |
| a) Dostawa żwiru wzdłuż drogi w ilości 20 m ³ á 12— K | | | | 240 | |
| b) rozgarnięcie tego żwiru w ilości 20 1— | | | | 20 | 260 |
| Ulica Podgórze 1150 m. | | | | | |
| a) Dostawa szutru tłuczonego z rynku na ulicę Podgórze od strony Jagiellońskiej celem uzupełnienia nawierzchni na długość około 120 m. w ilości 42— m ³ á 50— | | | | 210 | |
| b) dostawa żwiru wzdłuż drogi w ilości 36 m ³ á 12— | | | | 432 | |
| c) rozgarnięcie tego żwiru w ilości 7 600 m. á 1— | | | | 76 | |
| d) przewalcowanie drogi na długości 120 m ³ walcem parowym oraz dostawa potrzebnego piasku i wody (ryczałt) | | | | 150 | |
| e) wyczyszczenie rowów i przepustów | | | | 50 | 918 |
| Na zgartywanie błota | | | | | 400 |
| W dzielnicy II-giej. | | | | | |
| 1. Ulica Floryańska 18 0 m ³ | | | | | |
| 2. " Słowackiego 30 0 " | | | | | |
| 3. " Zgody (Mickiewicza) 8 0 " | | | | | |
| 4. " Grundwaldzka (koło rampy) 8 0 " | | | | | |
| 5. " obok Dyrekcji Skarbu 20 0 " | | | | | |
| 6. " do szkoły 5 0 " | | | | | |
| 7. " Małeckiego (koło Ochronki) 5 0 " | | | | | |
| 8. Droga do Strozów 30 0 " | | | | | |
| Do przeniesienia . . . 124 0 m. | | | | | 4943 |

