PRZEKRÓJ TYPOWY
odcinek od sklepu Carrefour do mostu na Białą Górę

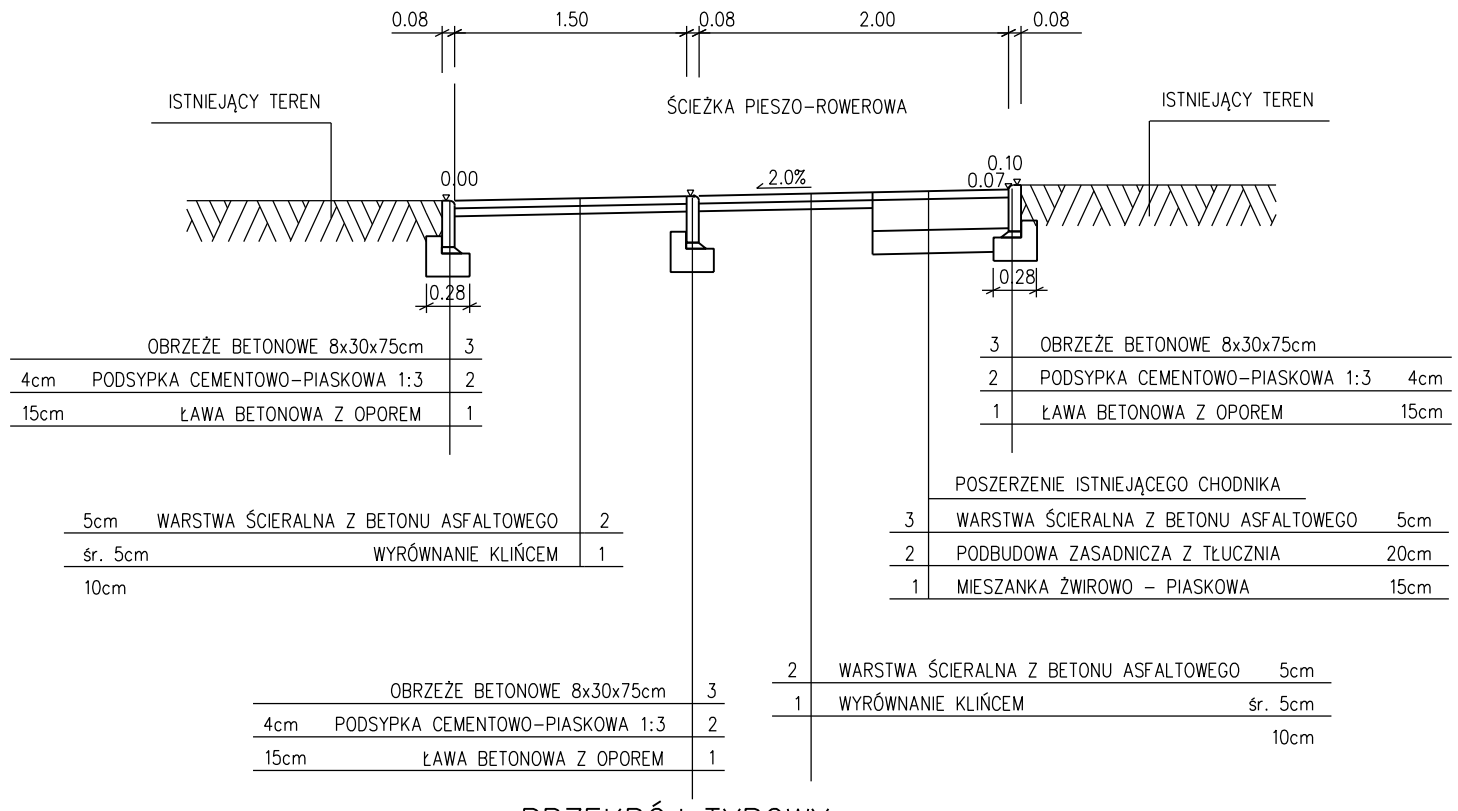

PRZEKRÓJ TYPOWY
odcinek od Kauflandu do mostu Olchowieckiego wzdłuż drogi krajowej

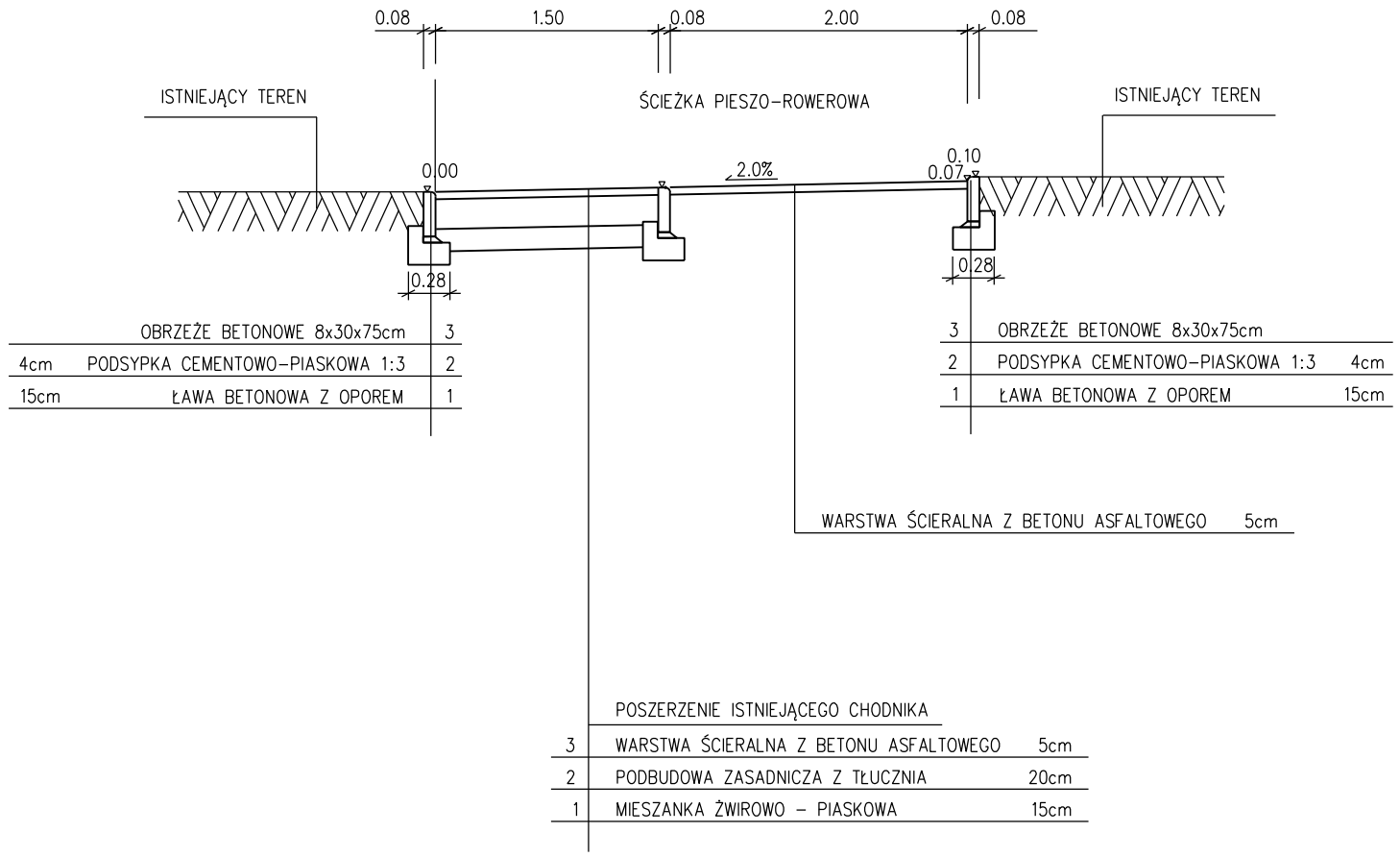

PRZEKRÓJ TYPOWY
odcinek od mostu na Białą Górę do mostu Olchowieckiego wzdłuż Sanu

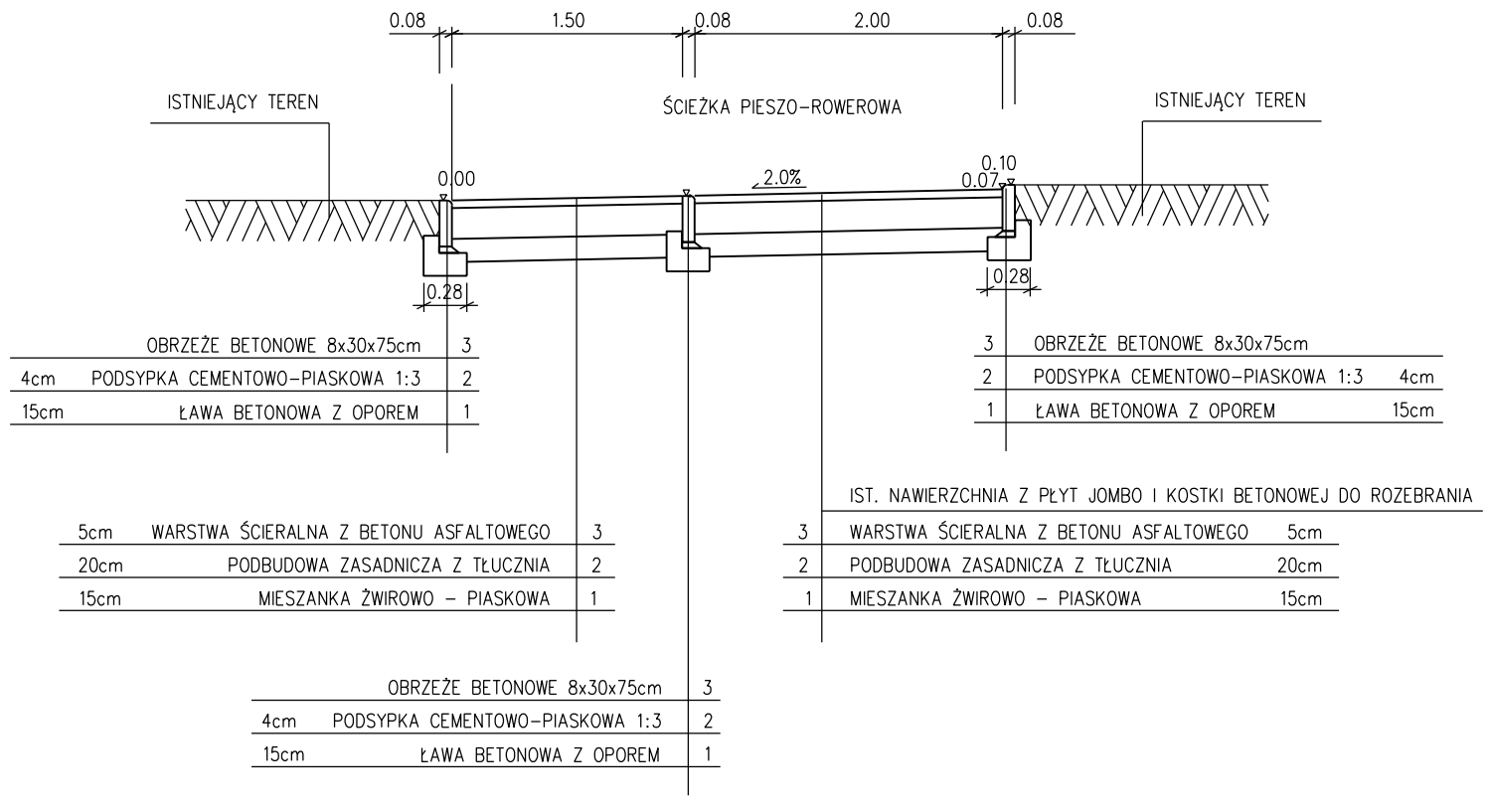

bid SANOK	Biuro Inżynierii Drogowej w Sanoku s.c. 38-500 Sanok, ul. Sienkiewicza 1/308, tel./fax (013) 46 38 541		
Inwestor:	Gmina Miasta Sanok ul. Rynek 1, 38-500 Sanok		
Nazwa obiektu:	Koncepcja ścieżki pieszo – rowerowej Velo San w Sanoku etap I (Carrefour – Most Olchowiecki)		
Projektant:	mgr inż. Piotr Tarapacki nr upr.: K-64/01	Podpis	Skala: 1:50
Opracował:	inż. Bartłomiej Ziemiański	Podpis	Data: 10.2019
Nazwa rysunku:	PZEKRÓJ TYPOWY		Numer rysunku: 2