



Prawa Miejskie - 1339

UCHWAŁA Nr XXXV / 269 / 20

# Rady Miasta Sanoka

z dnia 19 listopada 2020r.

## w sprawie obciążenia nieruchomości służebnością przesyłu

Na podstawie art. 18 ust. 2 pkt 9 lit. a ustawy z dnia 8 marca 1990 r. o samorządzie gminnym (t. j. Dz. U. z 2020 r., poz. 713 z późn. zm.), art. 13 ust. 1 ustawy z dnia 21 sierpnia 1997 r. o gospodarce nieruchomościami (t. j. Dz. U. z 2020 r., poz. 65 z późn. zm.), w związku z art. 305<sup>1</sup> ustawy z dnia 23 kwietnia 1964 r. Kodeks cywilny (t. j. Dz. U. z 2020 r., poz. 1740)

### Rada Miasta Sanoka uchwala, co następuje:

#### § 1

- Wyraża się zgodę na obciążenie nieruchomości, stanowiących własność Gminy Miasta Sanoka, oznaczonych w ewidencji gruntów miasta Sanoka, obręb Wójtowstwo jako działki:
  - nr 233/66, dla której prowadzona jest KW Nr [REDAKOWANE]
  - nr 344/110 dla której prowadzona jest KW Nr [REDAKOWANE]służebnością przesyłu sieci ciepłowniczej na rzecz Sanockiego Przedsiębiorstwa Gospodarki Komunalnej Sp. z o.o. w Sanoku.
- Przebieg sieci, o której mowa w ust. 1, określają załączniki graficzne do uchwały.

#### § 2

Ustanowienie służebności następuje odpłatnie, za wynagrodzeniem, płatnym jednorazowo do dnia zawarcia umowy o ustanowienie służebności przesyłu.

#### § 3

Wykonanie uchwały powierza się Burmistrzowi Miasta Sanoka.

#### § 4

Uchwała wchodzi w życie z dniem podjęcia.



Przewodniczący  
Rady Miasta

*Andrzej Romaniak*  
Andrzej Romaniak

Załącznik Nr 1 do Uchwały

Nr. XXXV/269/20

Rady Miasta Sanoka

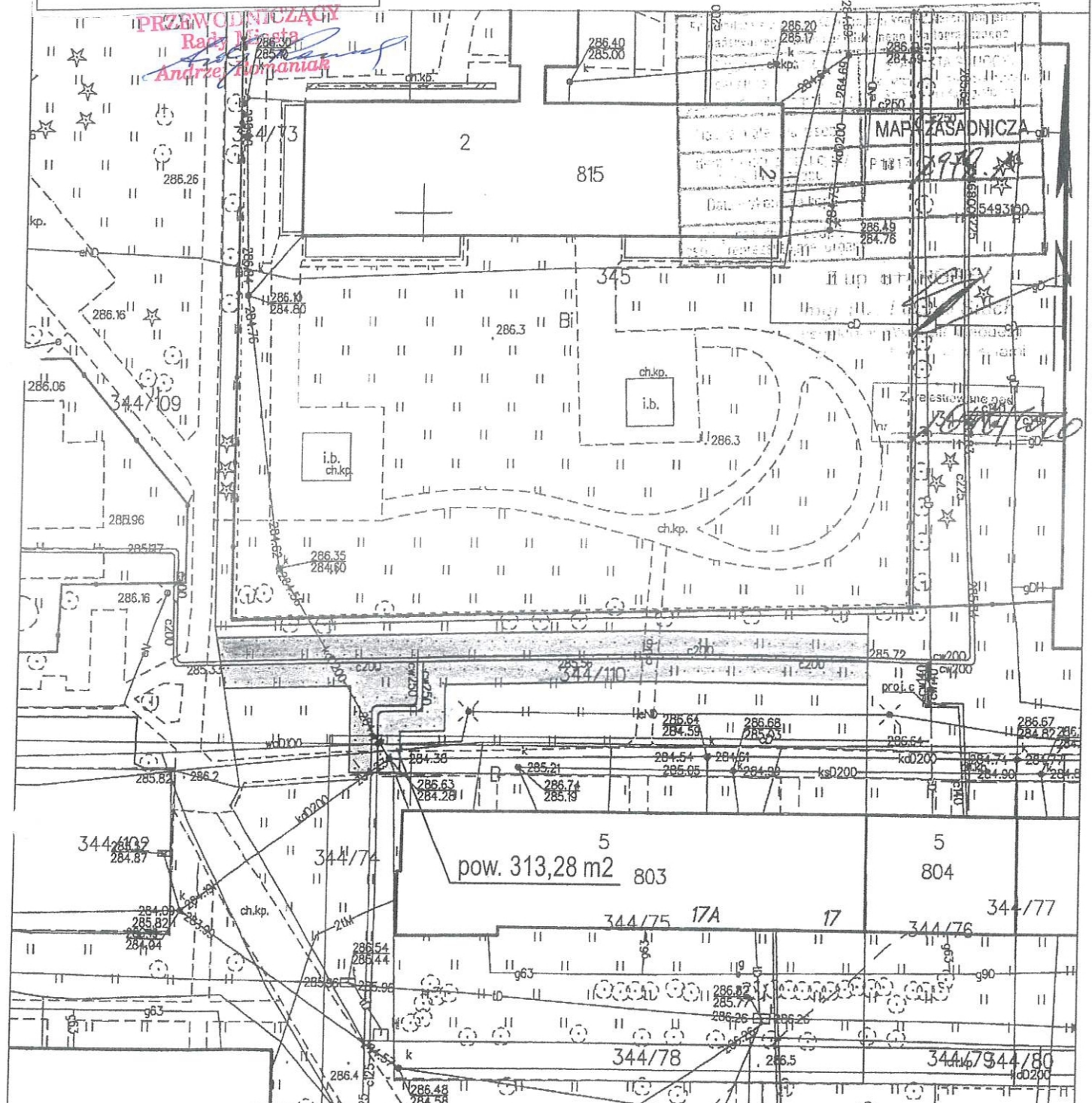
z dnia 19.11.2020r.

Województwo: podkarpackie  
Jednostka ewidencyjna: 181701\_1, Sanok - M  
Obręb: 0002, Wójtowstwo

# MAPA ZASADNICZA



SKALA 1:500

układ wsp. płaskich: PL-2000 strefa 7 (21°), układ wys.: PL-KRON86-NH  
e mapy: 7.114.31.15.1.1; 7.114.31.15.1.2; 7.114.31.10.3.4; 7.114.31.10.3.3



PRZEWODNICZĄCY  
Rady Miasta  
Andrzej Lubnaniak

MAPA ZASADNICZA  
1970

Założenia do wyznaczenia pasa służebności:		 Pas służebności
- dla średn. rury ≤ dn 65 mm,	- 2,00 m od osi	 Sieć ciepna: zasilanie i powrót
- dla średn. rury ≥ dn 80 mm i ≤ dn 150 mm,	- 2,25 m od osi	
- dla średn. rury ≥ dn 200 mm	- 2,50 m od osi	

LOKALIZACJA:	Sanok, obr. Wójtowstwo, dz. nr: 344/110	WYKONAŁ:
TYTUŁ RYSUNKU:	Granice pasa służebności przesyłu dla sieci ciepłowniczej zlokalizowanej w działce 344/110	

MAPA ZASADNICZA

SKALA 1:500

Układ odniesienia: PL-ETRF89, układ wsp. płaskich: PL-2000 strefa 7 (21°), układ wys.: PL-KRON86-NH

Sekcje mapy: 7.114.31.14.2.2; 7.114.31.15.1.1

Załącznik Nr 2 do Uchwały

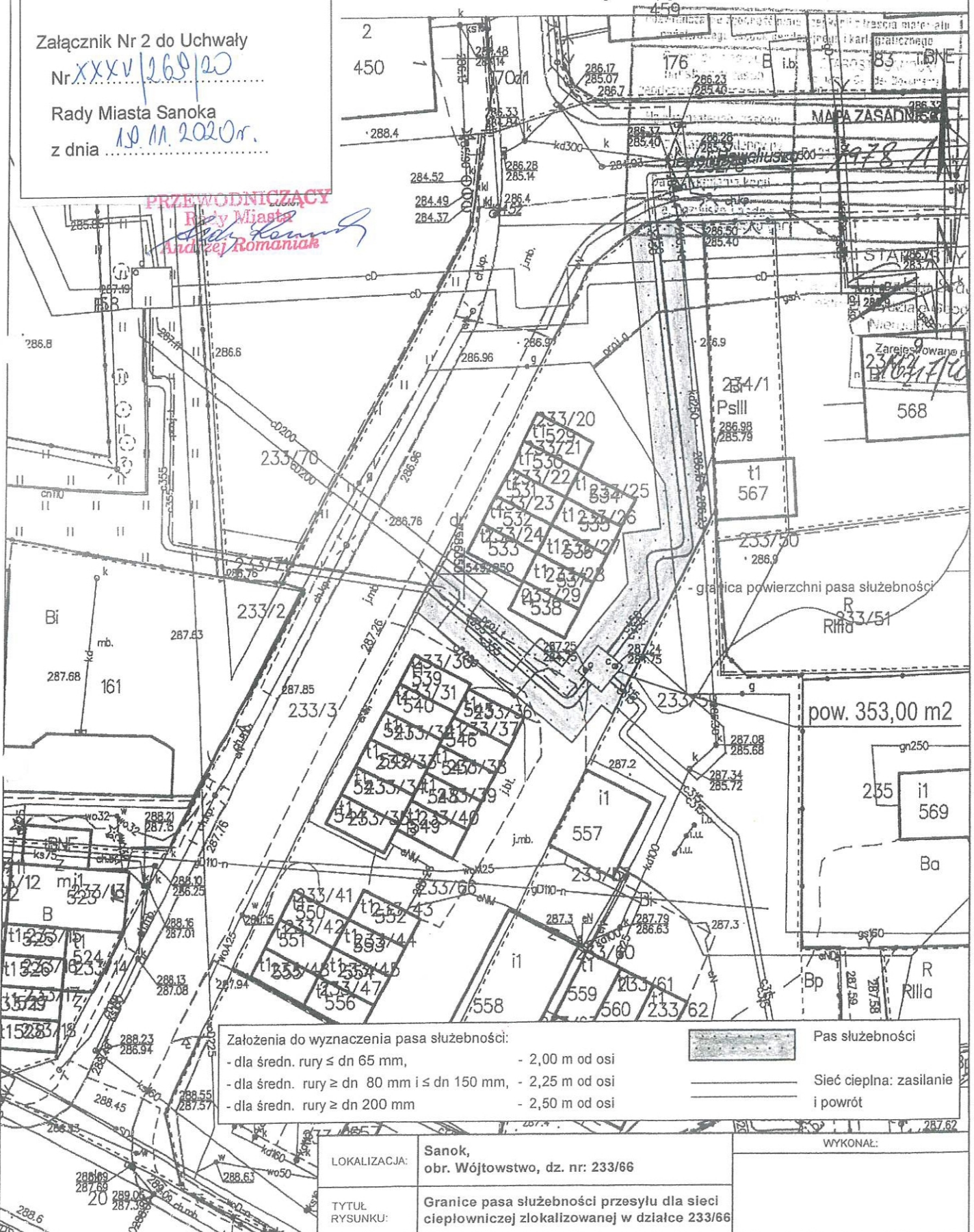
Nr XXXV/269/20

Rady Miasta Sanoka

z dnia 19.11.2020r.

PRZEWODNICZĄCY

Rady Miasta  
*Andrzej Romanik*



Założenia do wyznaczenia pasa służebności:  
 - dla średn. rury  $\leq$  dn 65 mm, - 2,00 m od osi  
 - dla średn. rury  $\geq$  dn 80 mm i  $\leq$  dn 150 mm, - 2,25 m od osi  
 - dla średn. rury  $\geq$  dn 200 mm - 2,50 m od osi

Pas służebności  
 Sieć ciepła: zasilanie i powrót

LOKALIZACJA:	Sanok, obr. Wójtowstwo, dz. nr: 233/66	WYKONAŁ:	
TYTUŁ RYSUNKU:	Granice pasa służebności przesyłu dla sieci ciepłowniczej zlokalizowanej w działce 233/66		