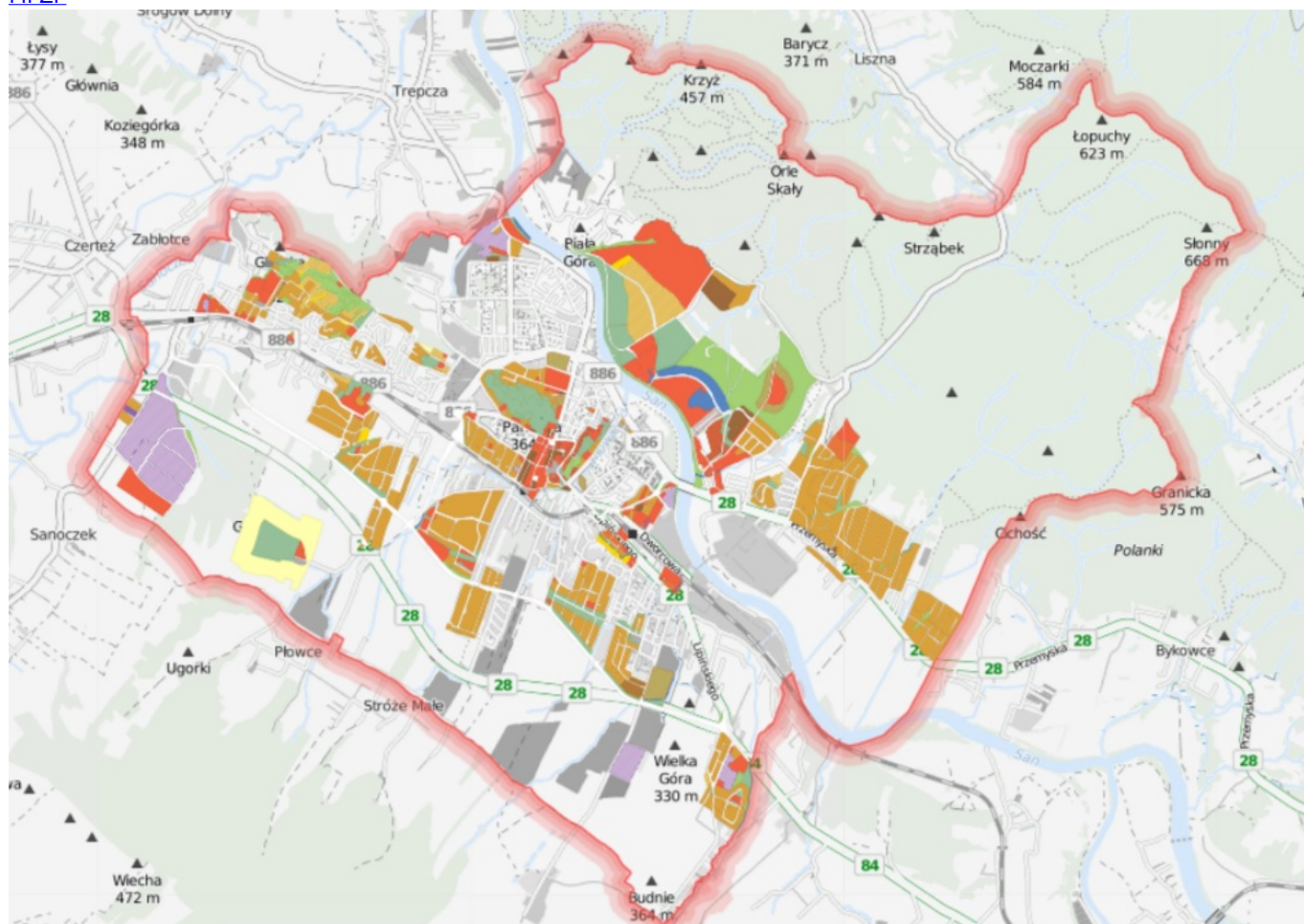


submit

[XML](#)

[MPZP](#)



Podmiot publikujący

Urząd Miasta Sanoka

Wytworzył	Krzysztof Cwiąkała - Naczelnik	2022-12-01
Publikujący	Krzysztof Cwiąkała - WGP	2022-12-01 23:01
Modyfikacja	Krzysztof Cwiąkała - WGP	2022-12-22 23:05



[Rejestr zmian](#)

[XML](#)

[MPZP "Przemyska - I"](#)

UCHWAŁA Nr LIII/ 446 /18 R a d y M i a s t a S a n o k a z dnia 29 maja 2018 r. w sprawie uchwalenia miejscowego planu zagospodarowania przestrzennego terenu położonego w dzielnicy Olchowce m. Sanoka, o nazwie "Przemyska - I"

Publikacja Dziennik Urzędowy Województwa Podkarpackiego [poz. 2836 z 21 czerwca 2018r.](#)

Załączniki:

[Rysunek](#)

9.48 MB

[Uchwała Nr LIII.446.18](#)

9.91 MB

Podmiot publikujący

Urząd Miasta Sanoka

Wytworzył	Krzysztof Cwiąkała - Naczelnik	2018-06-22
Publikujący	Krzysztof Cwiąkała - WGP	2018-06-22 08:40
Modyfikacja	Krzysztof Cwiąkała - WGP	2018-07-13 12:18



[Rejestr zmian](#)

[XML](#)

[zmiana MPZP "Jednostka Wojskowa"](#)

UCHWAŁA Nr XLIII/ 368 /17 R a d y M i a s t a S a n o k a z dnia 7 listopada 2017 r. w sprawie uchwalenia zmiany części miejscowego planu zagospodarowania przestrzennego terenu położonego w dzielnicy Olchowce

d. Jednostka Wojskowa.

Publikacja Dziennik Urzędowy Województwa Podkarpackiego [poz.4401 z 14 grudnia 2017r.](#)



Załączniki:

[Uchwała Nr XLIV.368.17](#)  10.12 MB

[Rysunek](#)  15.60 MB

Podmiot publikujący

Urząd Miasta Sanoka

Wytworzył	Krzysztof Cwiąkała - Naczelnik	2018-06-22	 
Publikujący	Krzysztof Cwiąkała - WGP	2018-06-22 08:23	
Modyfikacja	Krzysztof Cwiąkała - WGP	2018-06-22 10:44	

[Rejestr zmian](#)


[XML](#)

[zmiana MPZP "Konarskiego - I"](#)

UCHWAŁA Nr XXXV/ 311 /17 R a d y M i a s t a S a n o k a z dnia 25 maja 2017 r. w sprawie uchwalenia zmiany części miejscowego planu zagospodarowania przestrzennego p.n. "Konarskiego - I" terenu położonego w dzielnicy Zatorze i Posada w Sanoku.

Publikacja Dziennik Urzędowy Województwa Podkarpackiego [poz. 2477 z 6 lipca 2017r.](#)



Załączniki:

[Uchwała nr XXXV.311.17](#)  7.11 MB

[Rysunek](#)  21.59 MB

Podmiot publikujący

Urząd Miasta Sanoka

Wytworzył	Krzysztof Cwiąkała - Naczelnik	2018-06-22	 
Publikujący	Krzysztof Cwiąkała - WGP	2018-06-22 08:32	
Modyfikacja	Krzysztof Cwiąkała - WGP	2018-06-22 10:41	

[Rejestr zmian](#)

[XML](#)

[MPZP "Stróżowska - IV"](#)

UCHWAŁA Nr XX/ 174 /16 R a d y M i a s t a S a n o k a z dnia 31 maja 2016 r. w sprawie uchwalenia miejscowego planu zagospodarowania przestrzennego terenu położonego w dzielnicy Posada m. Sanoka, o nazwie "Stróżowska - IV"

Publikacja Dziennik Urzędowy Województwa Podkarpackiego [poz. 1957 z 23 czerwca 2016r.](#)



Załączniki:

[Uchwała Nr XX.174.16](#)  5.87 MB

[Rysunek](#)  21.65 MB

Podmiot publikujący

Urząd Miasta Sanoka

Wytworzył	Krzysztof Cwiąkała - Naczelnik	2016-09-07	 
Publikujący	Krzysztof Cwiąkała - WGP	2016-09-07 08:06	
Modyfikacja	Krzysztof Cwiąkała - WGP	2018-06-22 10:51	

[Rejestr zmian](#)

[XML](#)

[MPZP "Wierchy - I"](#)

UCHWAŁA Nr XX/ 175 /16 R a d y M i a s t a S a n o k a z dnia 31 maja 2016 r. w sprawie uchwalenia miejscowego planu zagospodarowania przestrzennego terenu położonego w dzielnicy Śródmieście m. Sanoka, o nazwie "Wierchy - I"

Publikacja Dziennik Urzędowy Województwa Podkarpackiego [poz. 1958 z 23 czerwca 2016r.](#)



Załączniki:

[Uchwała Nr XX.175.16](#)  5.56 MB

[Rysunek](#)  10.17 MB

Podmiot publikujący

Urząd Miasta Sanoka

Wytworzył	Krzysztof Cwiakała - Naczelnik	2016-09-07	 
Publikujący	Krzysztof Cwiakała - WGP	2016-09-07 08:09	
Modyfikacja	Krzysztof Cwiakała - WGP	2018-06-22 10:52	

[Rejestr zmian](#)


[XML](#)

[MPZP "Kosynierów - II"](#)

UCHWAŁA Nr XXII/ 188 /16 R a d y M i a s t a S a n o k a z dnia 5 lipca 2016 r. w sprawie uchwalenia miejscowego planu zagospodarowania przestrzennego terenu położonego w dzielnicy Olchowce m. Sanoka, o nazwie "Kosynierów - II"

Publikacja Dziennik Urzędowy Województwa Podkarpackiego [poz. 2883 z 24 sierpnia 2016r.](#)



Załączniki:

[Uchwała Nr XXII.188.16](#)  10.98 MB

[Rysunek](#)  4.11 MB

Podmiot publikujący

Urząd Miasta Sanoka

Wytworzył	Krzysztof Cwiakała - Naczelnik	2016-09-07	 
Publikujący	Krzysztof Cwiakała - WGP	2016-09-07 08:25	
Modyfikacja	Krzysztof Cwiakała - WGP	2018-06-22 10:55	

[Rejestr zmian](#)


[XML](#)

[MPZP "Kosynierów - Okrężna"](#)

UCHWAŁA Nr XXII/ 187 /16 R a d y M i a s t a S a n o k a z dnia 5 lipca 2016 r. w sprawie uchwalenia miejscowego planu zagospodarowania przestrzennego terenu położonego w dzielnicy Olchowce m. Sanoka, o nazwie "Kosynierów - Okrężna"

Publikacja Dziennik Urzędowy Województwa Podkarpackiego [poz. 2882 z 24 sierpnia 2016r.](#)



Załączniki:

[Uchwała Nr XXII.187.16](#)  6.33 MB

[Rysunek](#)  4.93 MB

Podmiot publikujący

Urząd Miasta Sanoka

Wytworzył	Krzysztof Cwiakała - Naczelnik	2016-09-07	 
Publikujący	Krzysztof Cwiakała - WGP	2016-09-07 08:22	
Modyfikacja	Krzysztof Cwiakała - WGP	2018-06-22 10:57	

[Rejestr zmian](#)

[XML](#)

[MPZP "Park Miejski"](#)

UCHWAŁA Nr XIII/ 102 /15 R a d y M i a s t a S a n o k a z dnia 27 października 2015 r. w sprawie uchwalenia miejscowego planu zagospodarowania przestrzennego terenu położonego w dzielnicy Śródmieście m. Sanoka, o nazwie "Park Miejski"

Publikacja Dziennik Urzędowy Województwa Podkarpackiego [poz. 3402 z 1 grudnia 2015r.](#)



Załączniki:

[Uchwała](#)  628.27 KB

[Rysunek](#)  4.86 MB

Podmiot publikujący

Urząd Miasta w Sanoku

Wytworzył	Sanok Urząd Miasta - Urząd Miasta	2015-12-04	 
Publikujący	Krzysztof Cwiakała - WGP	2015-12-04 11:47	
Modyfikacja	Krzysztof Cwiakała - WGP	2015-12-04 11:58	

[Rejestr zmian](#)

[XML](#)

[zmiana MPZP "Krucza - I"](#)

UCHWAŁA Nr LVIII/ 465 /14 R a d y M i a s t a S a n o k a z dnia 6 maja 2014 r. w sprawie uchwalenia zmiany części miejscowego planu zagospodarowania przestrzennego p.n. "Krucza - I" terenu położonego w dzielnicy Dąbrówka w Sanoku

Publikacja Dziennik Urzędowy Województwa Podkarpackiego [poz. 1724 z 09 czerwca 2014r.](#)



Załączniki:

[Uchwała](#)  1.02 MB

[Rysunek](#)  4.10 MB

Podmiot publikujący

Urząd Miasta w Sanoku

Wytworzył	Sanok Urząd Miasta - Urząd Miasta	2015-03-13	 
Publikujący	-		

[Rejestr zmian](#)

[XML](#)

[zmiana MPZP Jednostka Wojskowa](#)

UCHWAŁA Nr LI/ 418 /13 R a d y M i a s t a S a n o k a z dnia 5 grudnia 2013 r. w sprawie uchwalenia zmiany miejscowego planu zagospodarowania przestrzennego terenu położonego w dzielnicy Olchowce d. Jednostka Wojskowa - Etap I -

Publikacja Dziennik Urzędowy Województwa Podkarpackiego [poz.127 z 10 stycznia 2014r.](#)



Załączniki:

[Rysunek](#)  5.61 MB

[Uchwała](#)  295.80 KB

Podmiot publikujący

Urząd Miasta w Sanoku

Wytworzył	Sanok Urząd Miasta - Urząd Miasta	2014-01-24	 
Publikujący	-		

[Rejestr zmian](#)

[XML](#)

[MPZP "Konopnickiej - II"](#)

UCHWAŁA Nr LI/ 416 /13 R a d y M i a s t a S a n o k a z dnia 5 grudnia 2013 r. w sprawie uchwalenia

Miejscowe Plany Zagospodarowania Przestrzennego obowiązujące

miejscowego planu zagospodarowania przestrzennego terenu położonego w dzielnicy Dąbrówka m. Sanoka o nazwie "Konopnickiej - II" .

Publikacja Dziennik Urzędowy Województwa Podkarpackiego [poz.126 z 10 stycznia 2014r.](#)

Załączniki:

[Uchwała](#)  181.18 KB

[Rysunek](#)  3.57 MB

Podmiot publikujący **Urząd Miasta w Sanoku**

Wytworzył Sanok Urząd Miasta - Urząd Miasta 2014-01-16  

Publikujący -

[Rejestr zmian](#)

[XML](#)

[MPZP "Chrobrego - IV"](#)

UCHWAŁA Nr XLI/ 346 /13 R a d y M i a s t a S a n o k a z dnia 28 maja 2013 r. w sprawie uchwalenia miejscowego planu zagospodarowania przestrzennego terenu położonego w dzielnicy Olchowce m. Sanoka o nazwie "Chrobrego - IV" .

Publikacja Dziennik Urzędowy Województwa Podkarpackiego [poz. 2648 z 5 lipca 2013 r.](#)

Załączniki:

[Uchwała](#)  263.02 KB

[Rysunek](#)  2.44 MB

Podmiot publikujący **Urząd Miasta w Sanoku**

Wytworzył Sanok Urząd Miasta - Urząd Miasta 2013-07-31  

Publikujący -

[Rejestr zmian](#)

[XML](#)

[MPZP "Okulickiego - III"](#)

UCHWAŁA Nr XXXIII/ 290 /12 R a d y M i a s t a S a n o k a z dnia 29 listopada 2012 r. w sprawie uchwalenia miejscowego planu zagospodarowania przestrzennego terenu położonego w dzielnicy Dąbrówka m. Sanoka o nazwie "Okulickiego -III" .

Publikacja Dziennik Urzędowy Województwa Podkarpackiego [poz. 3379 z 27 grudnia 2012 r.](#)

Załączniki:

[Uchwała](#)  238.79 KB

[Rysunek planu](#)  4.59 MB

Podmiot publikujący **Urząd Miasta w Sanoku**

Wytworzył Sanok Urząd Miasta - Urząd Miasta 2013-01-03  

Publikujący -

[Rejestr zmian](#)

[XML](#)

Miejscowe Plany Zagospodarowania Przestrzennego obowiązujące

[MPZP "Stróżowska - I"](#)

UCHWAŁA Nr XXVII/ 233 /12 R a d y M i a s t a S a n o k a z dnia 17 lipca 2012 r. w sprawie uchwalenia miejscowego planu zagospodarowania przestrzennego terenu położonego w dzielnicy Posada m. Sanoka o nazwie "Stróżowska - I" .

Publikacja Dziennik Urzędowy Województwa Podkarpackiego [poz. 1769 z 23 sierpnia 2012 r.](#)

Załączniki:

[Rysunek planu](#)  2.17 MB

[Uchwała](#)  162.28 KB

Podmiot publikujący **Urząd Miasta Sanoka**

Wytworzył Krzysztof Cwiakała - Naczelnik 2012-08-10  

Publikujący -

[Rejestr zmian](#)

[XML](#)

[MPZP "Szczudliki - I"](#)

UCHWAŁA Nr XVIII/ 164 /11 R a d y M i a s t a S a n o k a z dnia 29 listopada 2011 r. w sprawie uchwalenia miejscowego planu zagospodarowania przestrzennego terenu położonego w dzielnicy Dąbrówka m. Sanoka o nazwie "Szczudliki - I" .

Publikacja Dziennik Urzędowy Województwa Podkarpackiego [Nr 202 poz. 3701 z dnia 21 grudnia 2011r.](#)

Załączniki:

[Rysunek](#)  1.07 MB

[Uchwała](#)  1.39 MB

Podmiot publikujący **Urząd Miasta w Sanoku**

Wytworzył Sanok Urząd Miasta - Urząd Miasta 2012-01-09  

Publikujący -

[Rejestr zmian](#)

[XML](#)

[zmiana MPZP przy ulicy Kochanowskiego](#)

UCHWAŁA Nr XVI/ 143 /11 R a d y M i a s t a S a n o k a z dnia 25 października 2011 r. w sprawie uchwalenia zmiany miejscowego planu zagospodarowania przestrzennego obejmującego część dzielnicy Błonie przy ul. Kochanowskiego w Sanoku.

Publikacja Dziennik Urzędowy Województwa Podkarpackiego [Nr 184 poz. 2747 z dnia 29 listopada 2011r.](#)

Załączniki:

[Uchwała](#)  126.57 KB

[Rysunek](#)  1.89 MB

Podmiot publikujący **Urząd Miasta w Sanoku**

Wytworzył Sanok Urząd Miasta - Urząd Miasta 2011-11-10  

Publikujący -

[Rejestr zmian](#)

[XML](#)

[Zmiana MPZP Nr 5/96 przy ulicy Głogowej w Sanoku - Dąbrówka](#)

UCHWAŁA Nr XIV/ 122 /11 R a d y M i a s t a S a n o k a z dnia 20 września 2011 r. w sprawie uchwalenia zmiany miejscowego planu zagospodarowania przestrzennego terenów zabudowy mieszkaniowej jednorodzinnej i usług Nr 5/96 przy ulicy Głogowej w Sanoku - Dąbrówka.

Publikacja Dziennik Urzędowy Województwa Podkarpackiego **Nr 164 poz. 2370 z dnia 19 października 2011r.**

Załączniki:

[Rysunek](#)  2.76 MB

[Uchwała](#)  119.89
KB

Podmiot publikujący **Urząd Miasta w Sanoku**

Wytworzył Sanok Urząd Miasta - Urząd Miasta 2011-11-10  

Publikujący -

[Rejestr zmian](#)

[XML](#)

[zmiana "RCMB"](#)

UCHWAŁA Nr LXIV/ 487 /10 R a d y M i a s t a S a n o k a z dnia 16 września 2010 r. w sprawie uchwalenia zmiany części obowiązującego miejscowego planu zagospodarowania przestrzennego terenu położonego w dzielnicy Błonie w Sanoku.



Publikacja Dziennik Urzędowy Województwa Podkarpackiego **Nr 103 poz. 1877 z dnia 27 października 2010r.**

Załączniki:

[Rysunek](#)  6.16 MB

[Uchwała](#)  133.56
KB

Podmiot publikujący **Urząd Miasta w Sanoku**

Wytworzył Sanok Urząd Miasta - Urząd Miasta 2011-06-10  

Publikujący -

[Rejestr zmian](#)

[XML](#)

[MPZP "LIPIŃSKIEGO-III"](#)

UCHWAŁA Nr LX/ 446 /10 R a d y M i a s t a S a n o k a z dnia 11 maja 2010 r. w sprawie uchwalenia Miejscowego Planu Zagospodarowania Przestrzennego „Lipińskiego - III” terenu położonego w dzielnicy Posada m. Sanoka.



Publikacja Dziennik Urzędowy Województwa Podkarpackiego **Nr 50 poz. 1083 z dnia 17 czerwca 2010r.**

Załączniki:

[Uchwała](#)  197.22
KB

[Rysunek](#)  526.97
KB

Podmiot publikujący **Urząd Miasta Sanoka**

Wytworzył Krzysztof Cwiakała - Naczelnik 2010-09-21  

Publikujący -

Miejscowe Plany Zagospodarowania Przestrzennego obowiązujące

[Rejestr zmian](#)

[XML](#)

[MPZP „Jagiellońska - I”](#)

UCHWAŁA Nr LXII/ 460 /10 R a d y M i a s t a S a n o k a z dnia 17 czerwca 2010 r. w sprawie uchwalenia Miejscowego Planu Zagospodarowania Przestrzennego „Jagiellońska - I” terenu położonego w dzielnicy Śródmieście m. Sanoka.

Publikacja Dziennik Urzędowy Województwa Podkarpackiego **Nr 67 poz. 1309 z dnia 28 lipca 2010r.**

Załączniki:

[Rysunek](#)  3.01 MB

[Uchwała](#)  295.99
KB

Podmiot publikujący **Urząd Miasta w Sanoku**

Wytworzył Sanok Urząd Miasta - Urząd Miasta 2010-03-18  

Publikujący -

[Rejestr zmian](#)

[XML](#)

[MPZP "Błonie - I"](#)

UCHWAŁA Nr XXXIX/ 303 / 09 R a d y M i a s t a S a n o k a z dnia 29 stycznia 2009 r. w sprawie uchwalenia Miejscowego Planu Zagospodarowania Przestrzennego „Błonie - I” terenu położonego w dzielnicy Błonie m. Sanoka.



Publikacja Dziennik Urzędowy Województwa Podkarpackiego **Nr 19 poz. 505 z dnia 31 marca 2009r.**

Załączniki:

[Rysunek](#)  1.08 MB

[Uchwała](#)  216.46
KB

Podmiot publikujący **Urząd Miasta w Sanoku**

Wytworzył Sanok Urząd Miasta - Urząd Miasta 2009-02-19  

Publikujący -

[Rejestr zmian](#)

[XML](#)

[MPZP "Robotnicza - I"](#)

Uchwała Nr XXX/ 228 /08 R a d y M i a s t a S a n o k a z dnia 29 lipca 2008 r. w sprawie uchwalenia miejscowego planu zagospodarowania przestrzennego terenu położonego w dzielnicy Posada m. Sanoka, o nazwie "Robotnicza - I".

Publikacja Dziennik Urzędowy Województwa Podkarpackiego **Nr 67 poz. 1674 z dnia 29 sierpnia 2008r.**

Załączniki:

[Rysunek](#)  583.97
KB

[uchwała](#)  221.00
KB

Miejscowe Plany Zagospodarowania Przestrzennego obowiązujące

Miejscowe Plany Zagospodarowania Przestrzennego obowiązujące

Podmiot publikujący **Urząd Miasta w Sanoku**

Wytworzył Sanok Urząd Miasta - Urząd Miasta 2008-09-03  

Publikujący -

[Rejestr zmian](#)

[XML](#)

[Miejscowy Plan Zagospodarowania Przestrzennego "KRUCZA - I"](#)

Uchwała Nr LIX/ 573 /06 R a d y M i a s t a S a n o k a z dnia 27 lipca 2006 r. w sprawie uchwalenia miejscowego planu zagospodarowania przestrzennego p.n. "KRUCZA - I" terenu położonego w dzielnicy Dąbrówka w Sanoku.

Publikacja Dziennik Urzędowy Województwa Podkarpackiego Nr 103 poz. 1449 z dnia 16 sierpnia 2006r.

Załączniki:

[RysunekKrucza.jpg](#)  0.00 KB

[uchwała.pdf](#)  0.00 KB

Podmiot publikujący **Urząd Miasta w Sanoku**

Wytworzył Sanok Urząd Miasta - Urząd Miasta 2008-05-30  

Publikujący -

[Rejestr zmian](#)

[XML](#)

[Miejscowy Plan Zagospodarowania Przestrzennego](#)

Uchwała Nr XXVII/ 200 /08 R a d y M i a s t a S a n o k a z dnia 15 maja 2008 r. w sprawie uchwalenia miejscowego planu zagospodarowania przestrzennego p.n. "PŁOWIECKA I" terenu położonego w dzielnicy Zatorze w Sanoku.



Publikacja Dziennik Urzędowy Województwa Podkarpackiego Nr 47 poz. 1323 z dnia 23 czerwca 2008r.

Załączniki:

[Rysunek](#)  875.05
KB

[Uchwała](#)  286.62
KB

Podmiot publikujący **Urząd Miasta Sanoka**

Wytworzył Krzysztof Cwiakała - Naczelnik 2008-05-30  

Publikujący -

[Rejestr zmian](#)

[XML](#)

[Miejscowy Plan Zagospodarowania Przestrzennego](#)

Uchwała Nr XXVII/ 201 /08 R a d y M i a s t a S a n o k a z dnia 15 maja 2008 r. w sprawie uchwalenia miejscowego planu zagospodarowania przestrzennego terenu położonego w dzielnicy Śródmieście m. Sanoka, o nazwie "Gieli - I".

Publikacja Dziennik Urzędowy Województwa Podkarpackiego Nr 47 poz. 1324 z dnia 23 czerwca 2008r.

Załączniki:

[Rysunek](#)  687.07
KB

[Uchwała](#)  183.15
KB

Miejscowe Plany Zagospodarowania Przestrzennego obowiązujące

Podmiot publikujący **Urząd Miasta w Sanoku**

Wytworzył Sanok Urząd Miasta - Urząd Miasta 2008-05-30  

Publikujący -

[Rejestr zmian](#)

[XML](#)

[Miejscowy Plan Zagospodarowania Przestrzennego](#)

UCHWAŁA NR LIX/ 572 /06 R a d y M i a s t a S a n o k a z dnia 27 lipca 2006 r. w sprawie uchwalenia miejscowego planu zagospodarowania przestrzennego p.n. "KONARSKIEGO - I" terenu położonego w dzielnicy Zatorze i Posada w Sanoku.

(Dz. Urz. Województwa Podkarpackiego Nr 103 poz. 1448 z 16 sierpnia 2006 r.)

Załączniki:

[mapa.jpg](#)  0.00 KB

[uchwała.pdf](#)  0.00 KB

Podmiot publikujący **Urząd Miasta w Sanoku**

Wytworzył Sanok Urząd Miasta - Urząd Miasta 2008-05-29  

Publikujący -

[Rejestr zmian](#)

[XML](#)

[Miejscowy Plan Zagospodarowania Przestrzennego "Jasna - I"](#)

Uchwała Nr XXIV/ 185 /08 R a d y M i a s t a S a n o k a z dnia 3 kwietnia 2008 r. w sprawie uchwalenia miejscowego planu zagospodarowania przestrzennego "Jasna - I".

Publikacja Dziennik Urzędowy Województwa Podkarpackiego Nr 37 poz. 985 z dnia 5 maja 2008r.

Załączniki:

[Rysunek](#)  629.74
KB

[Uchwała](#)  162.83
KB

Podmiot publikujący **Urząd Miasta Sanoka**

Wytworzył Krzysztof Cwiakała - Naczelnik 2008-05-29  

Publikujący -

[Rejestr zmian](#)

[rozwiń archiwum](#)

[zwiń archiwum](#)

[Przejdź do archiwum](#)