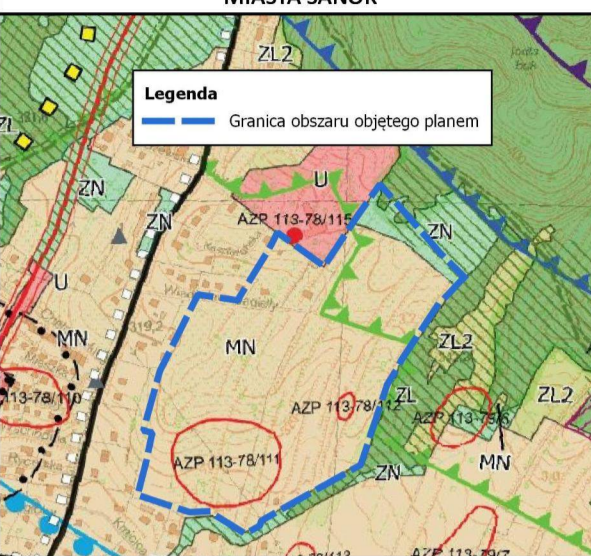




MIEJSCOWY PLAN ZAGOSPODAROWANIA PRZESTRZENNEGO "CHROBREGO -V"

ZAŁĄCZNIK NR 1 DO UCHWAŁY NR
RADY MIASTA SANOKA Z DNIA 2023 R.

WYRYS ZE STUDIUM UWARUNKOWAN I KIERUNKÓW
ZAGOSPODAROWANIA PRZESTRZENNEGO
MIASTA SANOK

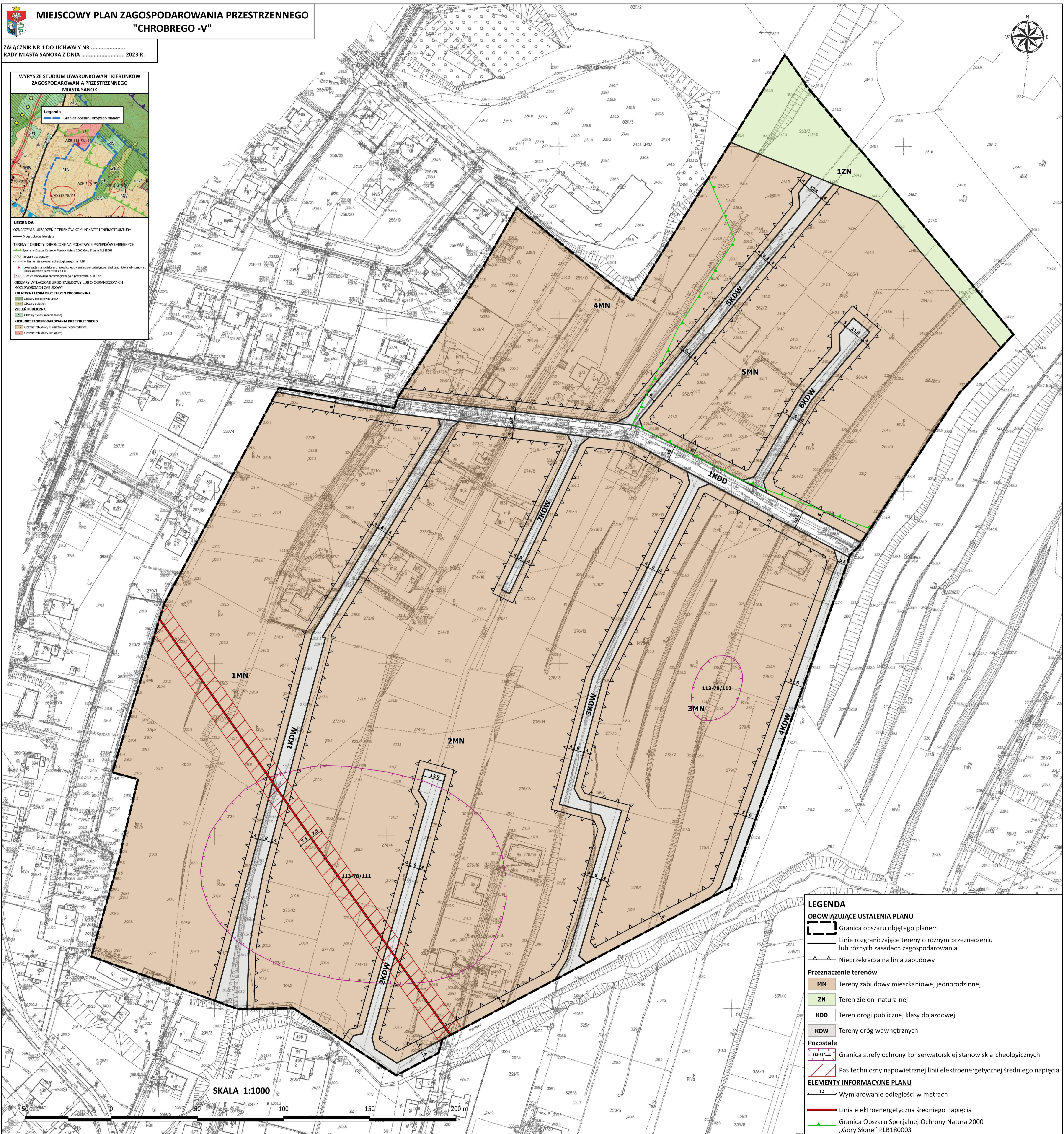



LEGENDA
OZNACZENIA URZĄDZEŃ I TERENÓW KOMUNIKACJI I INFRASTRUKTURY
— Droga obszarowa
— Linia kolejowa
— Linia tramwajowa
— Linia autobusowa
— Linia drogowo-kolejowa
— Linia kolejowa
— Linia tramwajowa
— Linia autobusowa
— Linia drogowo-kolejowa


TERENY I OBIEKTY CHRONIONE NA PODSTAWIE PRZEPISÓW OBRĘBYCH
— Specjalny Obszar Ochrony Płatków Natura 2000 Góry Słone PLB18003
— Strefa ochrony konserwatorskiej stanowisk archeologicznych - w AZP
— Granice strefy ochrony konserwatorskiej stanowisk archeologicznych - w AZP
— Granice strefy ochrony konserwatorskiej stanowisk archeologicznych - w AZP

**OBIEKTY WYŁĄCZONE SPÓD ZABUDOWY LUB O OGRANICZONYCH
MOŻLIWOŚCIACH ZABUDOWY**
— Obiekt wyłączone spod zabudowy lub o ograniczonych możliwościach zabudowy

KIERUNKI ZAGOSPODAROWANIA PRZESTRZENNEGO
— Obszary zabudowy mieszkaniowej jednorodzinnej
— Obszary zabudowy usługowej



SKALA 1:1000



LEGENDA
OBOWIĄZUJĄCE USTALENIA PLANU
— Granica obszaru objętego planem
— Linie rozgraniczające tereny o różnym przeznaczeniu lub różnych zasadach zagospodarowania
— Nieprzekraczalna linia zabudowy

Przeznaczenie terenów
— MN Tereny zabudowy mieszkaniowej jednorodzinnej
— ZN Teren zieleni naturalnej
— KDD Teren drogi publicznej klasy dojazdowej
— KDW Tereny dróg wewnętrznych

Pozostałe
— 113-78/111 Granica strefy ochrony konserwatorskiej stanowisk archeologicznych
— Pas techniczny napowietrznej linii elektroenergetycznej średniego napięcia

ELEMENTY INFORMACYJNE PLANU
— 12 Wymiarowanie odległości w metrach
— Linia elektroenergetyczna średniego napięcia
— Granica Obszaru Specjalnej Ochrony Natura 2000 „Góry Słone” PLB180003