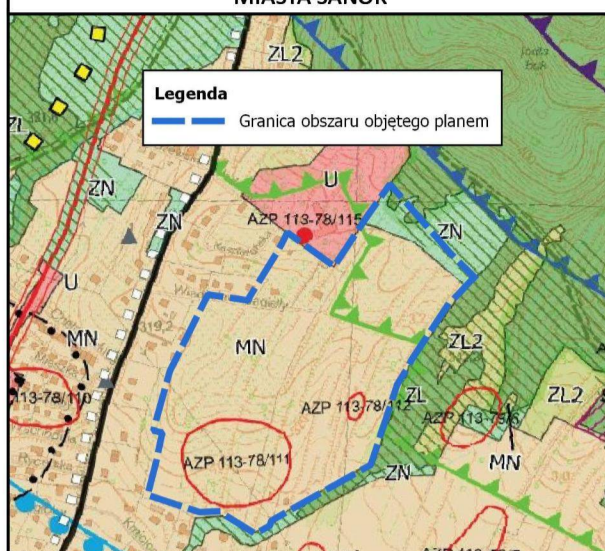




MIEJSCOWY PLAN ZAGOSPODAROWANIA PRZESTRZENNEGO "CHROBREGO -V"

ZAŁĄCZNIK NR 1 DO UCHWAŁY NR
RADY MIASTA SANOKA Z DNIA 2023 R.

WYRYS ZE STUDIUM UWARUNKOWAN I KIERUNKÓW
ZAGOSPODAROWANIA PRZESTRZENNEGO
MIASTA SANOK



LEGENDA
OZNACZENIA URZĄDZEŃ I TERENÓW KOMUNIKACJI I INFRASTRUKTURY

— Droga obszarowa istniejąca

TERENY I OBIEKTY CHRONIONE NA PODSTAWIE PRZEPISÓW OBRĘBNYCH

— Specjalny Obszar Ochrony Płasków Natura 2000 Góry Słone PLB180003

— granice terenów archeologicznych - w AZP

— granice terenów archeologicznych - w miejscowym planie zagospodarowania przestrzennego

— granice stanowiska archeologicznego o powierzchni > 0,5 ha

**OBSZARY WYŁĄCZONE SPÓD ZABUDOWY LUB O OGRANICZONYCH
MOŻLIWOŚCIACH ZABUDOWY**

ROZKŁASZA I LUBNA PRZESTRZEŃ PRODUKCYJNA

— Obszary stanowiących lasy

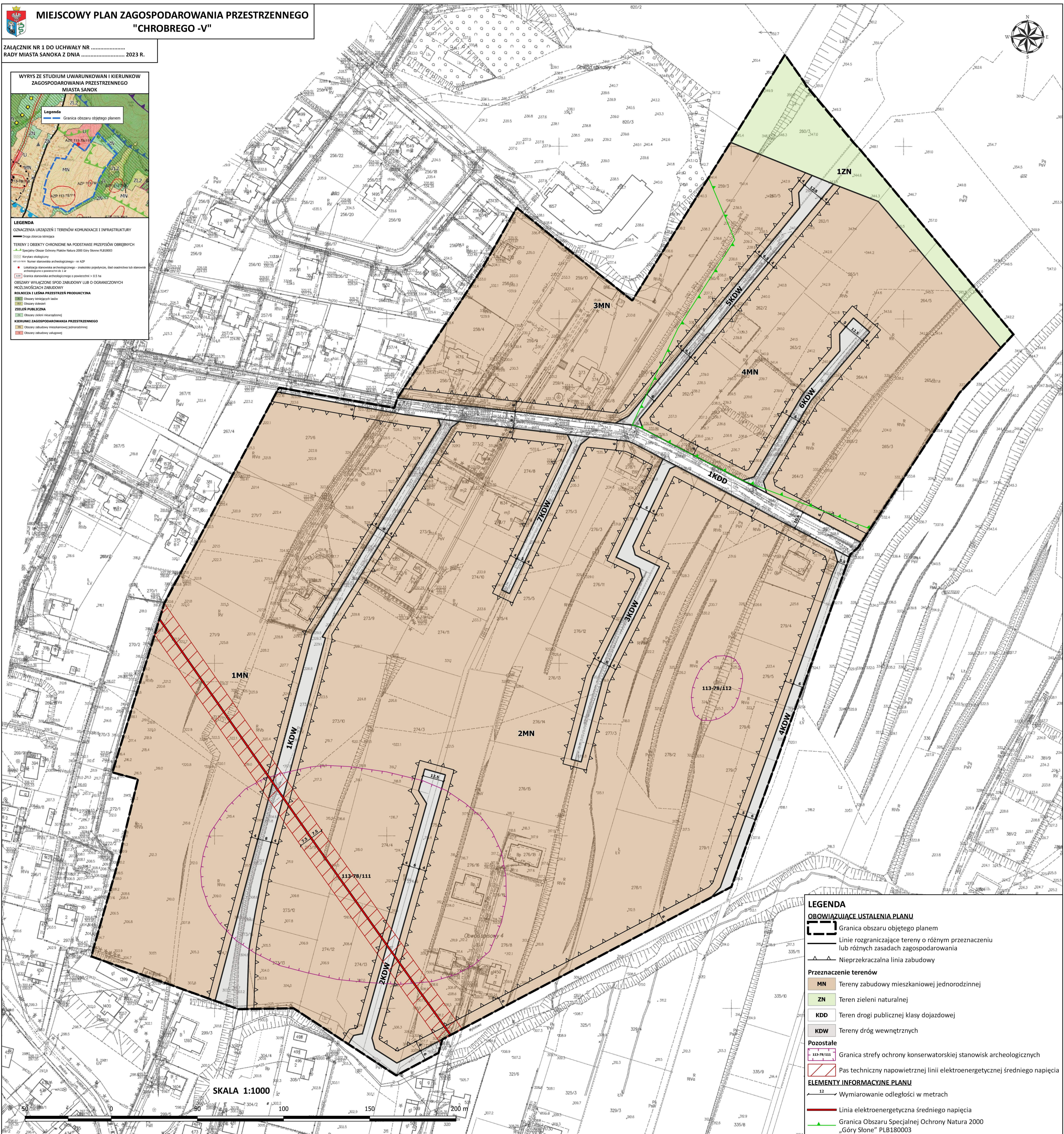

ZIELEŃ PUBLICZNA

— Obszary zieleni (rekreacyjnej)

KIERUNKI ZAGOSPODAROWANIA PRZESTRZENNEGO

— Obszary zabudowy mieszkaniowej (jednorodzinnej)

— Obszary zabudowy usługowej



LEGENDA

OBOWIĄZUJĄCE USTALENIA PLANU

— Granica obszaru objętego planem

— Linie rozgraniczające tereny o różnym przeznaczeniu lub różnych zasadach zagospodarowania

— Nieprzekraczalna linia zabudowy

Przeznaczenie terenów

MN Tereny zabudowy mieszkaniowej jednorodzinnej

ZN Teren zieleni naturalnej

KDD Teren drogi publicznej klasy dojazdowej

KDW Tereny dróg wewnętrznych

Pozostałe

— Granica strefy ochrony konserwatorskiej stanowisk archeologicznych

— Pas techniczny napowietrznej linii elektroenergetycznej średniego napięcia

ELEMENTY INFORMACYJNE PLANU

— Wymiarowanie odległości w metrach

— Linia elektroenergetyczna średniego napięcia

— Granica Obszaru Specjalnej Ochrony Natura 2000 „Góry Słone” PLB180003

SKALA 1:1000

