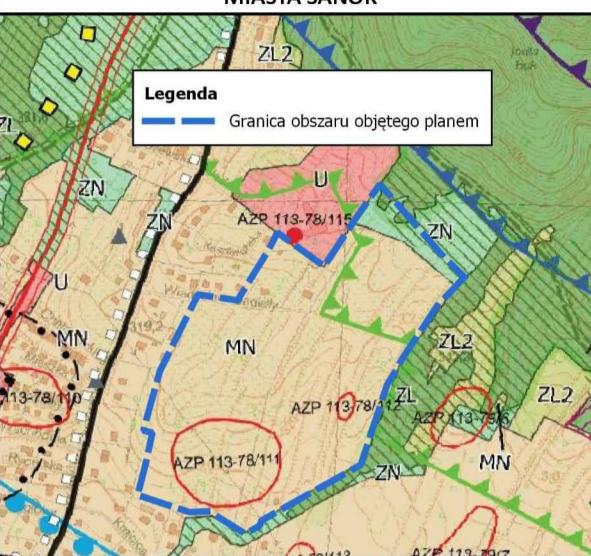




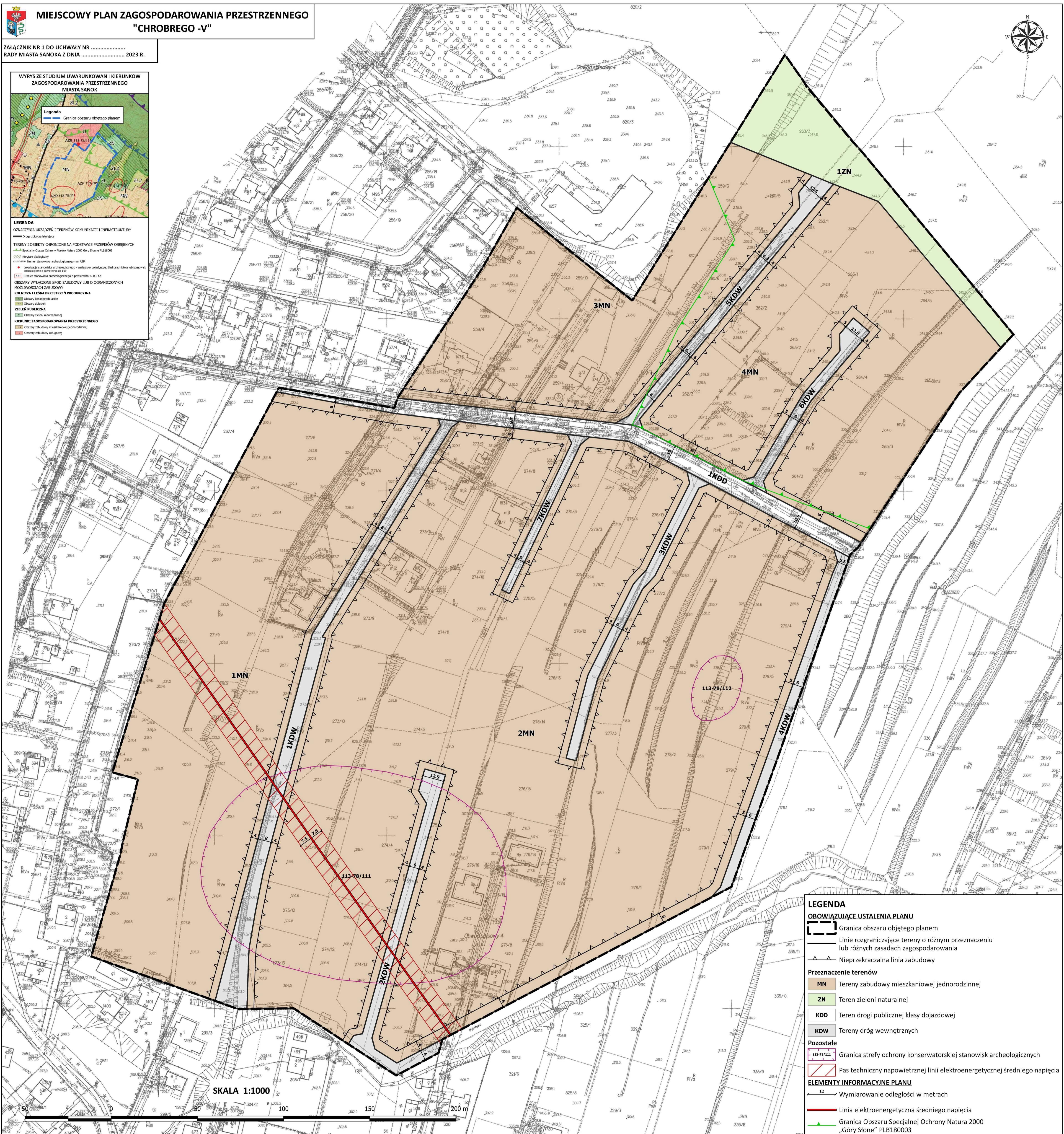
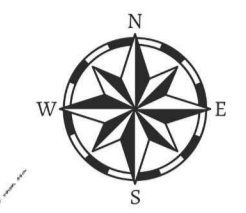
MIEJSCOWY PLAN ZAGOSPODAROWANIA PRZESTRZENNEGO "CHROBREGO -V"

ZAŁĄCZNIK NR 1 DO UCHWAŁY NR
RADY MIASTA SANOKA Z DNIA 2023 R.


WYRYS ZE STUDIUM UWARUNKOWAN I KIERUNKOW
ZAGOSPODAROWANIA PRZESTRZENNEGO
MIASTA SANOK



LEGENDA
OZNACZENIA URZĄDZEŃ I TERENÓW KOMUNIKACJI I INFRASTRUKTURY
— Droga obszarowa
— Linia kolejowa
— Linia tramwajowa
— Linia autobusowa
— Linia drogowo-transportowa
— Linia energetyczna
— Linia gazowa
— Linia ciepłownicza
— Linia wodociągowa
— Linia kanalizacyjna
— Linia telekomunikacyjna
— Linia inżynierska
— Linia techniczna
— Linia techniczna dla energetyki
— Linia techniczna dla gazownictwa
— Linia techniczna dla ciepłownictwa
— Linia techniczna dla wodociągów
— Linia techniczna dla kanalizacji
— Linia techniczna dla telekomunikacji
— Linia techniczna dla inżynierii
— Linia techniczna dla energetyki
— Linia techniczna dla gazownictwa
— Linia techniczna dla ciepłownictwa
— Linia techniczna dla wodociągów
— Linia techniczna dla kanalizacji
— Linia techniczna dla telekomunikacji
— Linia techniczna dla inżynierii



SKALA 1:1000



LEGENDA
OBOWIAZUJĄCE USTALENIA PLANU
— Granica obszaru objętego planem
— Linie rozgraniczające tereny o różnym przeznaczeniu lub różnych zasadach zagospodarowania
— Nieprzekraczalna linia zabudowy
Przeznaczenie terenów
MN Tereny zabudowy mieszkaniowej jednorodzinnej
ZN Teren zieleni naturalnej
KDD Teren drogi publicznej klasy dojazdowej
KDW Tereny dróg wewnętrznych
Pozostałe
113-78/111 Granica strefy ochrony konserwatorskiej stanowisk archeologicznych
Pas techniczny napowietrznej linii elektroenergetycznej średniego napięcia
ELEMENTY INFORMACYJNE PLANU
12 Wymiarowanie odległości w metrach
— Linia elektroenergetyczna średniego napięcia
— Granica Obszaru Specjalnej Ochrony Natura 2000 „Góry Słone” PLB180003