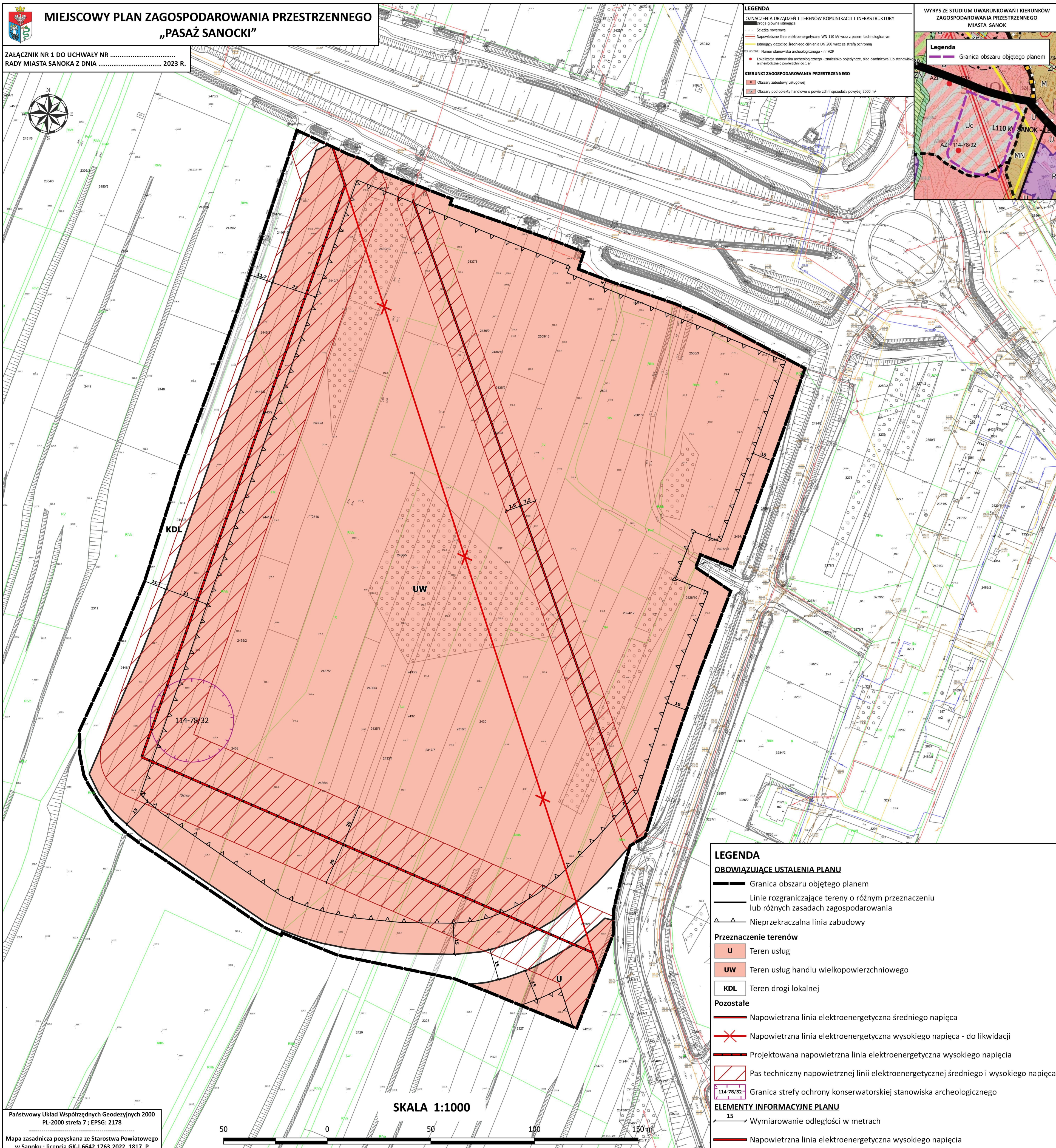
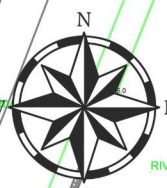




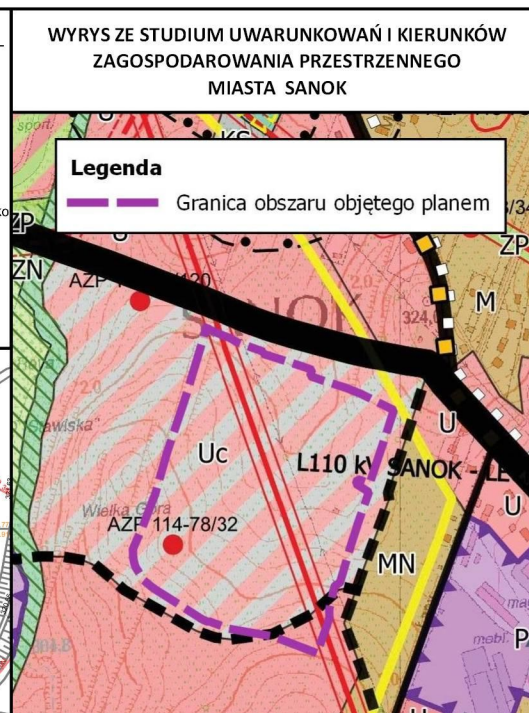
# MIJSCOWY PLAN ZAGOSPODAROWANIA PRZESTRZENNEGO „PASAŻ SANOCKI”

ZALĄCZNIK NR 1 DO UCHWAŁY NR .....  
RADY MIASTA SANOKA Z DNIA ..... 2023 R.



**LEGENDA**  
OZNACZENIA URZĄDZEŃ I TERENÓW KOMUNIKACJI I INFRASTRUKTURY  
Drogi główne istniejące  
Ścieżka rowerowa  
Napowietrzne linie elektroenergetyczne WN 110 kV wraz z pasem technologicznym  
Istniejącej gazociąg średniego ciśnienia DN 200 wraz ze strefą ochronną  
117/191: Numer stanowiska archeologicznego - nr AZP  
Lokalizacja stanowiska archeologicznego - znalezisko pojedyncze, ślad osadnictwa lub stanowiska archeologicznego o powierzchni do 1 ar

**KIERUNKI ZAGOSPODAROWANIA PRZESTRZENNEGO**  
Obszary zabudowy usługowej  
Obszary pod obiekty handlowe o powierzchni sprzedaży powyżej 2000 m<sup>2</sup>



**LEGENDA**  
**OBOWIĄZUJĄCE USTALENIA PLANU**  
Granica obszaru objętego planem  
Linie rozgraniczające tereny o różnym przeznaczeniu lub różnych zasadach zagospodarowania  
Nieprzekraczalna linia zabudowy

**Przeznaczenie terenów**  
U Teren usług  
UW Teren usług handlu wielkopowierzchniowego  
KDL Teren drogi lokalnej

**Pozostałe**  
Napowietrzna linia elektroenergetyczna średniego napięcia  
Napowietrzna linia elektroenergetyczna wysokiego napięcia - do likwidacji  
Projektowana napowietrzna linia elektroenergetyczna wysokiego napięcia  
Pas techniczny napowietrznej linii elektroenergetycznej średniego i wysokiego napięcia  
114-78/32 Granica strefy ochrony konserwatorskiej stanowiska archeologicznego

**ELEMENTY INFORMACYJNE PLANU**  
15 Wymiarowanie odległości w metrach  
Napowietrzna linia elektroenergetyczna wysokiego napięcia

Państwowy Układ Współrzędnych Geodezyjnych 2000  
PL-2000 strefa 7; EPSG: 2178  
Mapa zasadnicza pozyskana ze Starostwa Powiatowego  
w Sanoku; licencja GK-1.6642.1763.2022\_1817\_P

SKALA 1:1000

